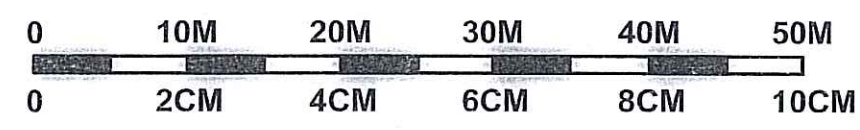
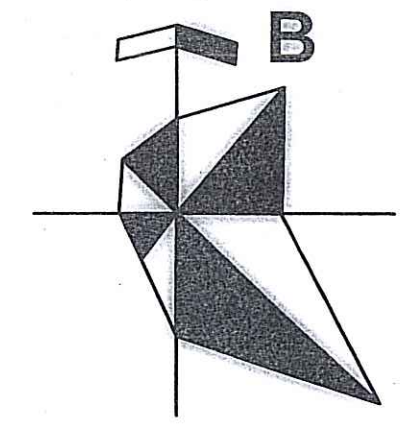
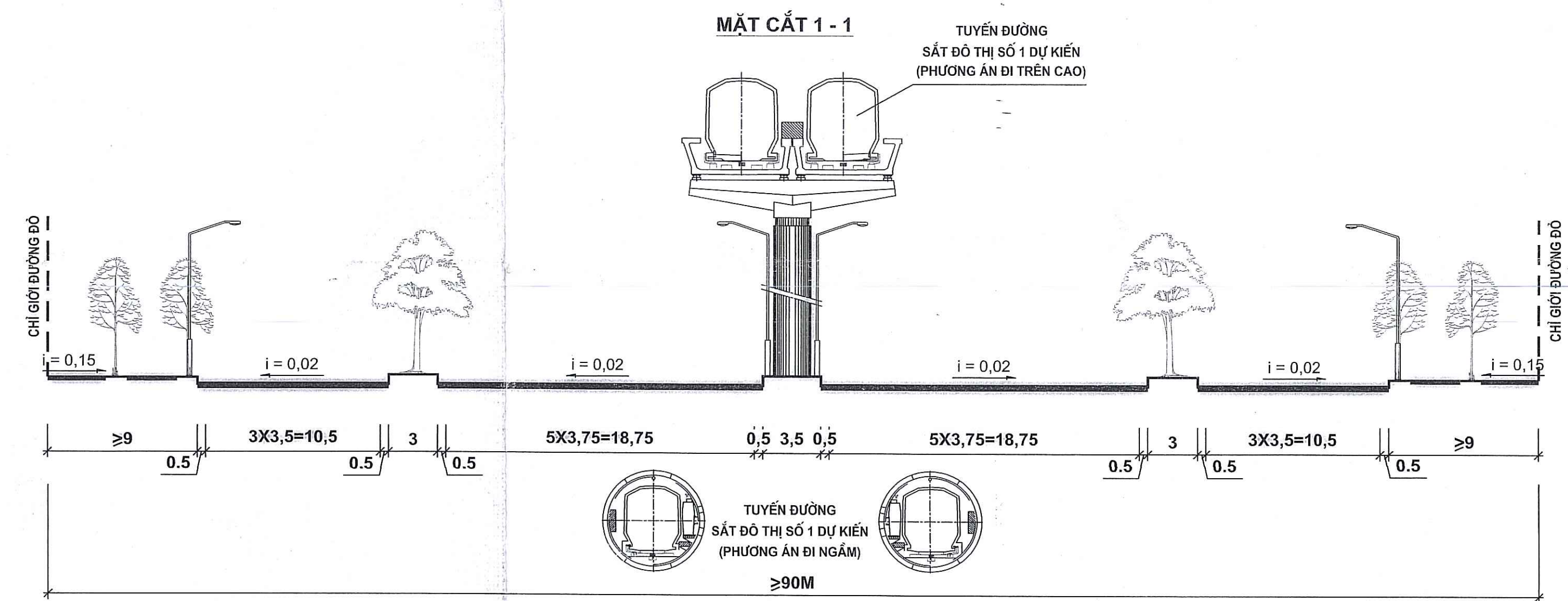


SƠ ĐỒ CHIA TỜ

KHU VỰC NÚT GIAO THÔNG KHÁC MỨC DỰ KIẾN,  
PHƯƠNG ÁN TỔ CHỨC GIAO THÔNG CỦA NÚT SẼ ĐƯỢC  
XÁC ĐỊNH TRONG DỰ ÁN XÂY DỰNG RIÊNG, ĐƯỢC CÁC  
CẤP CÓ THẨM QUYỀN PHÊ DUYỆT.



**MẶT CẮT NGANG ĐIỂN HÌNH**  
(CÁU TẠO THÀNH PHẦN MẶT CẮT NGANG ĐƯỜNG SẼ ĐƯỢC XÁC ĐỊNH CHÍNH XÁC THEO DỰ ÁN  
ĐẦU TƯ XÂY DỰNG TUYẾN ĐƯỜNG ĐƯỢC CẤP THẨM QUYỀN PHÊ DUYỆT)

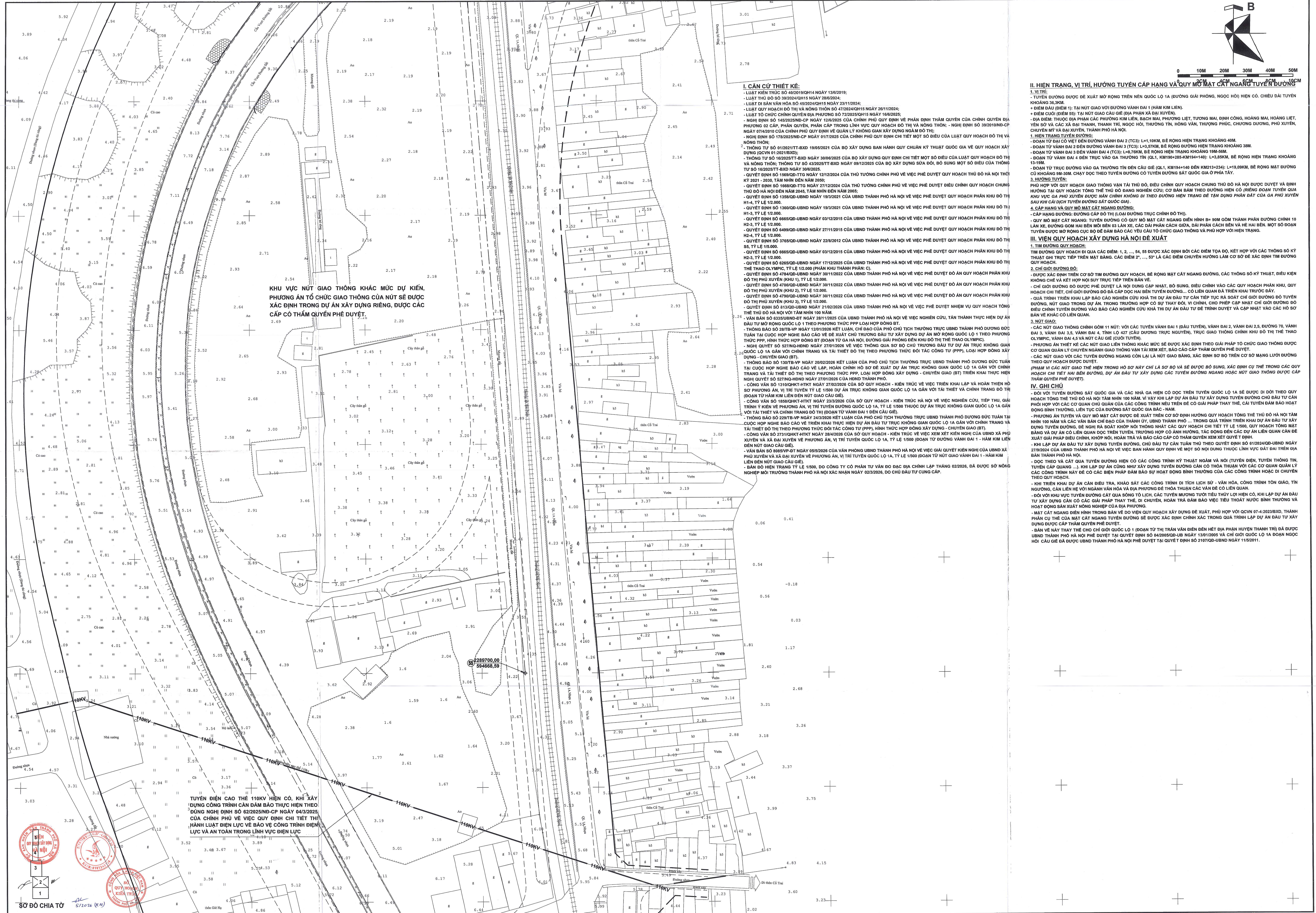


**SỐ QUY HOẠCH - KIẾN TRÚC THÀNH PHỐ HÀ NỘI XÁC NHẬN:**  
PHƯƠNG ÁN, VỊ TRÍ TUYẾN DỰ ÁN TRỤC KHÔNG GIAN QUỐC LỘ 1A GẮN VỚI CHÍNH TRANG VÀ TÀI THIẾT ĐỒ THI  
THEO PHƯƠNG THỨC ĐỐI TÁC CÔNG TỬ (PPP), LOẠI HỢP ĐỒNG XÂY DỰNG - CHUYỂN GIAO (BT)  
(ĐOẠN TỪ VÀNH ĐAI 1 ĐẾN NÚT GIAO CẦU GIẾ), TỶ LỆ 1/500  
DO VIỆN QUY HOẠCH XÂY DỰNG HÀ NỘI ĐỀ XUẤT TRƯNG BẮN VÀ NÀY PHÙ HỢP VỚI  
QUYẾT ĐỊNH SỐ 1878/QĐ-UBND NGÀY 13/4/2026 CỦA UBND THÀNH PHỐ HÀ NỘI  
HÀ NỘI, NGÀY 02 THÁNG 5 NĂM 2026

KT. GIÁM ĐỐC  
PHÓ GIÁM ĐỐC  
**ĐÀO MINH TÂM**

<b>TẬP ĐOÀN VINGROUP - CÔNG TY CP</b>			
TÊN DỰ ÁN:			
TÊN BẢN VẼ: <b>PHƯƠNG ÁN, VỊ TRÍ TUYẾN</b>			
BẢN VẼ: PAT	GHÉP: 67 X A0	TỶ LỆ: 1/500	HT: 15/5/2026
<b>TRUNG TÂM QUY HOẠCH - KIẾN TRÚC 3</b>			
THỂ HIỆN	PHÙNG QUANG DUYỄN		
THIẾT KẾ	TRẦN ĐĂNG PHÚ		
CHỦ TRÌ	HÀ ANH TUẤN		
KIỂM TRA	ĐỖ XUÂN TRƯỜNG		
GIÁM ĐỐC	THAI NHẬT QUANG		
<b>PHÒNG QUẢN LÝ KỸ THUẬT VÀ HẠ TẦNG</b>			
KIỂM TRA	PHẠM SỸ HOÀNG		
TRƯỞNG PHÒNG	ĐÀO HOÀI NAM		
KT. VIỆN TRƯỞNG	<b>PHÓ VIỆN TRƯỞNG</b>		
<b>NGUYỄN ĐỨC HÙNG</b>			
<b>ỦY BAN NHÂN DÂN THÀNH PHỐ HÀ NỘI</b> VIỆN QUY HOẠCH XÂY DỰNG HÀ NỘI ĐỊA CHỈ: KHU LIÊN CƠ VỞ CHÍ CÔNG, SỐ 288 ĐƯỜNG VÕ CHÍ CÔNG PHƯỜNG TÂY HỒ, HÀ NỘI. TEL: 024.62578989			

VIỆN QUY HOẠCH XÂY DỰNG HÀ NỘI  
**HỒ SƠ XUẤT SƠ:**  
Cho đơn vị:.....  
Số lượng:.....  
Xuất ngày:.....



**I. CĂN CỨ THIẾT KẾ:**

- LUẬT KIẾN TRÚC SỐ 48/2019/QH14 NGÀY 13/6/2019;
- LUẬT THỦ ĐÓNG SỐ 39/2024/QH15 NGÀY 28/6/2024;
- LUẬT DI SẢN VĂN HÓA SỐ 49/2002/QH15 NGÀY 23/11/2004;
- LUẬT QUY HOẠCH ĐÔ THỊ VÀ NÔNG THÔN SỐ 47/2004/QH15 NGÀY 26/11/2004;
- LUẬT TỔ CHỨC CHÍNH QUYỀN ĐỊA PHƯƠNG SỐ 72/2022/QH15 NGÀY 16/6/2022;
- NGHỊ ĐỊNH SỐ 145/2025/NĐ-CP NGÀY 12/6/2025 CỦA CHÍNH PHỦ QUY ĐỊNH VỀ PHÂN ĐỊNH THẨM QUYỀN CỦA CHÍNH QUYỀN ĐỊA PHƯƠNG 02 CẤP, PHÂN QUYỀN, PHÂN CẤP TRONG LĨNH VỰC QUY HOẠCH ĐÔ THỊ VÀ NÔNG THÔN; NGHỊ ĐỊNH SỐ 39/2010/NĐ-CP NGÀY 07/02/2010 CỦA CHÍNH PHỦ QUY ĐỊNH VỀ QUẢN LÝ KHÔNG GIAN XÂY DỰNG NGẦM ĐÔ THỊ;
- NGHỊ ĐỊNH SỐ 178/2025/NĐ-CP NGÀY 07/12/2025 CỦA CHÍNH PHỦ QUY ĐỊNH CHI TIẾT MỘT SỐ ĐIỀU CỦA LUẬT QUY HOẠCH ĐÔ THỊ VÀ NÔNG THÔN;
- THÔNG TƯ SỐ 01/2021/TT-BXD NGÀY 09/05/2021 CỦA BỘ XÂY DỰNG BAN HÀNH QUY CHUẨN KỸ THUẬT QUỐC GIA VỀ QUY HOẠCH XÂY DỰNG (QCVN 01:2021/BXD);
- THÔNG TƯ SỐ 16/2025/TT-BXD NGÀY 30/6/2025 CỦA BỘ XÂY DỰNG QUY ĐỊNH CHI TIẾT MỘT SỐ ĐIỀU CỦA LUẬT QUY HOẠCH ĐÔ THỊ VÀ NÔNG THÔN; THÔNG TƯ SỐ 43/2025/TT-BXD NGÀY 09/12/2025 CỦA BỘ XÂY DỰNG SỬA ĐỔI, BỔ SUNG MỘT SỐ ĐIỀU CỦA THÔNG TƯ SỐ 16/2025/TT-BXD NGÀY 30/6/2025;
- QUYẾT ĐỊNH SỐ 1569/QĐ-TTNG NGÀY 12/12/2024 CỦA THỦ TƯỚNG CHÍNH PHỦ VỀ VIỆC PHÉ DUYỆT QUY HOẠCH THỦ ĐÓNG HÀ NỘI (THỜI KỲ 2021 - 2030, TẦM NHÌN ĐẾN NĂM 2050);
- QUYẾT ĐỊNH SỐ 1680/QĐ-TTNG NGÀY 27/12/2024 CỦA THỦ TƯỚNG CHÍNH PHỦ VỀ VIỆC PHÉ DUYỆT ĐIỀU CHỈNH QUY HOẠCH CHUNG THỦ ĐÓNG HÀ NỘI ĐẾN NĂM 2045, TẦM NHÌN ĐẾN NĂM 2085;
- QUYẾT ĐỊNH SỐ 1389/QĐ-UBND NGÀY 19/02/2021 CỦA UBND THÀNH PHỐ HÀ NỘI VỀ VIỆC PHÉ DUYỆT QUY HOẠCH PHÂN KHU ĐÔ THỊ H1-4, TỶ LỆ 1/2.000;
- QUYẾT ĐỊNH SỐ 1300/QĐ-UBND NGÀY 19/03/2021 CỦA UBND THÀNH PHỐ HÀ NỘI VỀ VIỆC PHÉ DUYỆT QUY HOẠCH PHÂN KHU ĐÔ THỊ H2-3, TỶ LỆ 1/2.000;
- QUYẾT ĐỊNH SỐ 666/QĐ-UBND NGÀY 03/12/2015 CỦA UBND THÀNH PHỐ HÀ NỘI VỀ VIỆC PHÉ DUYỆT QUY HOẠCH PHÂN KHU ĐÔ THỊ H2-4, TỶ LỆ 1/2.000;
- QUYẾT ĐỊNH SỐ 3765/QĐ-UBND NGÀY 22/02/2012 CỦA UBND THÀNH PHỐ HÀ NỘI VỀ VIỆC PHÉ DUYỆT QUY HOẠCH PHÂN KHU ĐÔ THỊ S6, TỶ LỆ 1/5.000;
- QUYẾT ĐỊNH SỐ 6685/QĐ-UBND NGÀY 03/12/2015 CỦA UBND THÀNH PHỐ HÀ NỘI VỀ VIỆC PHÉ DUYỆT QUY HOẠCH PHÂN KHU ĐÔ THỊ H2-3, TỶ LỆ 1/2.000;
- QUYẾT ĐỊNH SỐ 6285/QĐ-UBND NGÀY 17/12/2025 CỦA UBND THÀNH PHỐ HÀ NỘI VỀ VIỆC PHÉ DUYỆT QUY HOẠCH PHÂN KHU ĐÔ THỊ H2-3, TỶ LỆ 1/2.000 (PHẦN KHU THÀNH PHẦN C);
- QUYẾT ĐỊNH SỐ 4742/QĐ-UBND NGÀY 30/11/2022 CỦA UBND THÀNH PHỐ HÀ NỘI VỀ VIỆC PHÉ DUYỆT ĐỒ AN QUY HOẠCH PHÂN KHU ĐÔ THỊ PHỤ XUYẾN (KHU 1), TỶ LỆ 1/2.000;
- QUYẾT ĐỊNH SỐ 4786/QĐ-UBND NGÀY 30/11/2022 CỦA UBND THÀNH PHỐ HÀ NỘI VỀ VIỆC PHÉ DUYỆT ĐỒ AN QUY HOẠCH PHÂN KHU ĐÔ THỊ PHỤ XUYẾN (KHU 2), TỶ LỆ 1/2.000;
- QUYẾT ĐỊNH SỐ 4780/QĐ-UBND NGÀY 30/11/2022 CỦA UBND THÀNH PHỐ HÀ NỘI VỀ VIỆC PHÉ DUYỆT ĐỒ AN QUY HOẠCH PHÂN KHU ĐÔ THỊ PHỤ XUYẾN (KHU 3), TỶ LỆ 1/2.000;
- QUYẾT ĐỊNH SỐ 813/QĐ-UBND NGÀY 21/02/2026 CỦA UBND THÀNH PHỐ HÀ NỘI VỀ VIỆC PHÉ DUYỆT NHIỆM VỤ QUY HOẠCH PHÂN KHU ĐÔ THỊ ĐỒ AN NỘI VỚI TẦM NHÌN 100 NĂM;
- VĂN BẢN SỐ 6333/UBND-ĐT NGÀY 28/11/2025 CỦA UBND THÀNH PHỐ HÀ NỘI VỀ VIỆC NGHIÊN CỨU, TÂN THÀNH THỰC HIỆN DỰ ÁN ĐẦU TƯ MỞ RỘNG QUỐC LỘ 1 THEO PHƯƠNG THỨC PPP LOẠI HỢP ĐỒNG BT.
- THÔNG BÁO SỐ 287/TP-VP NGÀY 12/01/2026 KẾT LUẬN, CHỈ ĐẠO CỦA PHÓ CHỦ TỊCH THƯỜNG TRỰC UBND THÀNH PHỐ ĐƯƠNG ĐỨC TUẤN TẠI CUỘC HỌP NGHỊ BẢO CẢO VỀ ĐỀ XUẤT CHỦ TRƯỞNG ĐẦU TƯ XÂY DỰNG DỰ ÁN MỞ RỘNG QUỐC LỘ 1 THEO PHƯƠNG THỨC PPP, HÌNH THỨC HỢP ĐỒNG BT (ĐOÀN TỰ GIẢ HÀ NỘI ĐƯỜNG GIẢI PHÓNG ĐỀN KHU ĐÔ THỊ THEO OLIMPIC);
- NGHỊ QUYẾT SỐ 527/ND-HND NGÀY 27/01/2026 VỀ VIỆC THÔNG QUA SƠ BỘ CHỦ TRƯỞNG ĐẦU TƯ DỰ ÁN TRỰC KHÔNG GIAN QUỐC LỘ 1A GẦN VỚI CHÍNH TRẠNG VÀ TÀI THIẾT ĐỒ THỊ THEO PHƯƠNG THỨC ĐỐI TÁC CÔNG TỰ (PPP), LOẠI HỢP ĐỒNG XÂY DỰNG - CHUYỂN GIAO (BT);
- THÔNG BÁO SỐ 130/TP-VP NGÀY 20/02/2026 KẾT LUẬN CỦA PHÓ CHỦ TỊCH THƯỜNG TRỰC UBND THÀNH PHỐ ĐƯƠNG ĐỨC TUẤN TẠI CUỘC HỌP NGHỊ BẢO CẢO CẤP VÀ LẤP, HOÀN CHỈNH HỒ SƠ ĐỀ XUẤT DỰ ÁN TRỰC KHÔNG GIAN QUỐC LỘ 1A GẦN VỚI CHÍNH TRẠNG VÀ TÀI THIẾT ĐỒ THỊ THEO PHƯƠNG THỨC PPP, LOẠI HỢP ĐỒNG XÂY DỰNG - CHUYỂN GIAO (BT);
- NGHỊ QUYẾT SỐ 527/ND-HND NGÀY 27/01/2026 CỦA HỘI ĐỒNG XÂY DỰNG - CHUYỂN GIAO (BT) TRIỂN KHAI THỰC HIỆN NGHỊ QUYẾT SỐ 527/ND-HND NGÀY 27/01/2026 CỦA HỘI ĐỒNG THÀNH PHỐ;
- CÔNG VẤN SỐ 1310/QHKT-HKT NGÀY 27/02/2026 CỦA SỞ QUY HOẠCH - KIẾN TRÚC VỀ VIỆC TRIỂN KHAI LẤP VÀ HOÀN THIÊN HỒ SƠ PHƯƠNG ÁN, VỊ TRÍ TUYẾN TỶ LỆ 1/500 DỰ ÁN TRỰC KHÔNG GIAN QUỐC LỘ 1A GẦN VỚI TÀI THIẾT VÀ CHÍNH TRẠNG ĐÔ THỊ (ĐOÀN TỰ GIẢ HÀ NỘI ĐƯỜNG GIẢI PHÓNG ĐỀN KHU ĐÔ THỊ THEO OLIMPIC);
- CÔNG VẤN SỐ 1853/QHKT-HKT NGÀY 23/02/2026 CỦA SỞ QUY HOẠCH - KIẾN TRÚC HÀ NỘI VỀ VIỆC NGHIÊN CỨU, TIẾP THỤ, GIẢI TRÌNH Ý KIẾN VỀ PHƯƠNG ÁN, VỊ TRÍ TUYẾN ĐƯỜNG QUỐC LỘ 1A, TỶ LỆ 1/500 DỰ ÁN TRỰC KHÔNG GIAN QUỐC LỘ 1A GẦN VỚI TÀI THIẾT VÀ CHÍNH TRẠNG ĐÔ THỊ (ĐOÀN TỰ GIẢ HÀ NỘI ĐƯỜNG GIẢI PHÓNG ĐỀN KHU ĐÔ THỊ THEO OLIMPIC);
- THÔNG BÁO SỐ 228/TP-VP NGÀY 24/02/2026 KẾT LUẬN CỦA PHÓ CHỦ TỊCH THƯỜNG TRỰC UBND THÀNH PHỐ ĐƯƠNG ĐỨC TUẤN TẠI CUỘC HỌP NGHỊ BẢO CẢO VỀ TRIỂN KHAI THỰC HIỆN DỰ ÁN ĐẦU TƯ TRỰC KHÔNG GIAN QUỐC LỘ 1A GẦN VỚI CHÍNH TRẠNG VÀ TÀI THIẾT ĐỒ THỊ THEO PHƯƠNG THỨC ĐỐI TÁC CÔNG TỰ (PPP), HÌNH THỨC HỢP ĐỒNG XÂY DỰNG - CHUYỂN GIAO (BT);
- CÔNG VẤN SỐ 2731/QHKT-HKT NGÀY 28/02/2026 CỦA SỞ QUY HOẠCH - KIẾN TRÚC VỀ VIỆC XEM XÉT KIẾN NGHỊ CỦA UBND XÃ PHỤ XUYẾN VÀ XÃ ĐẠI XUYẾN VỀ PHƯƠNG ÁN, VỊ TRÍ TUYẾN QUỐC LỘ 1A, TỶ LỆ 1/500 (ĐOÀN TỰ GIẢ VÀNH ĐAI 1 - HÀM KIM LIÊN ĐẾN NÚT GIAO CẦU GIẾ);
- VĂN BẢN SỐ 8885/VP-ĐT NGÀY 05/05/2026 CỦA VĂN PHÒNG UBND THÀNH PHỐ HÀ NỘI VỀ VIỆC GIẢI QUYẾT KIẾN NGHỊ CỦA UBND XÃ PHỤ XUYẾN VÀ XÃ ĐẠI XUYẾN VỀ PHƯƠNG ÁN, VỊ TRÍ TUYẾN QUỐC LỘ 1A, TỶ LỆ 1/500 (ĐOÀN TỰ GIẢ VÀNH ĐAI 1 - HÀM KIM LIÊN ĐẾN NÚT GIAO CẦU GIẾ);
- BẢN ĐỒ HIỆN TRẠNG TỶ LỆ 1/500, DO CÔNG TY CỔ PHẦN TƯ VẤN ĐÀO DẠC ĐỊA CHÍNH LẬP THÁNG 02/2026, ĐÃ ĐƯỢC SỞ NÔNG NGHIỆP MÔI TRƯỜNG THÀNH PHỐ HÀ NỘI XÁC NHẬN NGÀY 02/3/2026, ĐỒ CHỮ ĐẦU TƯ CÙNG CẤP.

**KHU VỰC NÚT GIAO THÔNG KHÁC MỨC DỰ KIẾN, PHƯƠNG ÁN TỔ CHỨC GIAO THÔNG CỦA NÚT SẼ ĐƯỢC XÁC ĐỊNH TRONG DỰ ÁN XÂY DỰNG RIÊNG, ĐƯỢC CÁC CẤP CÓ THẨM QUYỀN PHÉ DUYỆT.**

**II. HIỆN TRẠNG, VỊ TRÍ, HƯỚNG TUYẾN CÁP HANG VÀ QUY MÔ MẶT CÁT NGANG TUYẾN ĐƯỜNG**

- 1. VỊ TRÍ:
  - TUYẾN ĐƯỜNG ĐƯỢC ĐỀ XUẤT MỞ RỘNG TRÊN NỀN QUỐC LỘ 1A (ĐƯỜNG GIẢI PHÓNG, NGỌC HỒI) HIỆN CÓ, CHIỀU DÀI TUYẾN KHOẢNG 35,3KM.
  - ĐIỂM ĐẦU (ĐIỂM 1): TAI NÚT GIAO VỚI ĐƯỜNG VÀNH ĐAI 1 (HÀM KIM LIÊN).
  - ĐIỂM CUỐI (ĐIỂM 55): TAI NÚT GIAO CẦU GIẾ (ĐIỂM PHÂN XÁ ĐẠI XUYẾN).
- 2. ĐỊA ĐIỂM THUỘC ĐỊA PHẬN CÁC PHÒNG KIM LIÊN, BẠCH MẠI, PHÒNG LIỆT, TƯỚNG MẠI, ĐÌNH CÔNG, HOÀNG MẠI, HOÀNG LIỆT, VÊN SƠN VÀ CÁC XÃ ĐẠI THẠNH, THẠNH TRỊ, NGỌC HỒI, THƯỜNG TÍN, HỒNG VÂN, THƯỜNG PHƯỚC, CHƯỜNG ĐƯƠNG, PHỤ XUYẾN, CHUYỀN MỸ VÀ ĐẠI XUYẾN, THÀNH PHỐ HÀ NỘI.
- 3. HIỆN TRẠNG TUYẾN ĐƯỜNG:
  - ĐOẠN TỰ ĐÁI CỎ VIẾT ĐẾN ĐƯỜNG VÀNH ĐAI 2 (TC3): L=1,90KM, BỀ RỘNG HIỆN TRẠNG KHOẢNG 40M.
  - ĐOẠN TỰ VÀNH ĐAI 2 ĐẾN ĐƯỜNG VÀNH ĐAI 3 (TC3): L=3,57KM, BỀ RỘNG HIỆN TRẠNG KHOẢNG 38M.
  - ĐOẠN TỰ VÀNH ĐAI 3 ĐẾN VÀNH ĐAI 4 (TC3): L=8,76KM, BỀ RỘNG HIỆN TRẠNG KHOẢNG 19M-56M.
  - ĐOẠN TỰ VÀNH ĐAI 4 ĐẾN TRỤC VÀO GA THƯỜNG TÍN (QL1, KM190+285-KM194+140): L=3,88KM, BỀ RỘNG HIỆN TRẠNG KHOẢNG 13-18M.
  - ĐOẠN TỰ TRỤC ĐƯỜNG VÀO GA THƯỜNG TÍN ĐẾN CẦU GIẾ (QL1, KM194+140 ĐẾN KM213+234): L=19,09KM, BỀ RỘNG MẶT ĐƯỜNG CỎ KHOẢNG 9M-30M, CHẠY ĐỘC THEO TUYẾN ĐƯỜNG CỎ TUYẾN ĐƯỜNG SẮT QUỐC GIA Ở PHÍA TÂY.
- 3. HƯỚNG TUYẾN:
  - PHÙ HỢP VỚI QUY HOẠCH GIAO THÔNG VẬN TẢI THỦ ĐÓNG, ĐIỀU CHỈNH QUY HOẠCH CHUNG THỦ ĐÓNG HÀ NỘI ĐƯỢC DUYỆT VÀ ĐỊNH HƯỚNG TẠI QUY HOẠCH TỔNG THỂ THỦ ĐÓNG NGHIÊN CỨU; CỜ BẢN BẮM THEO ĐỊNH HƯỚNG CỜ (RIÊNG ĐOẠN TUYẾN GA KHU VỰC GA PHỤ XUYẾN ĐƯỢC NẪN CHỖ KHÔNG ĐI THEO ĐƯỜNG HIỆN TRẠNG ĐỂ TẠM DỪNG PHÉ DUYỆT CỦA GA PHỤ XUYẾN SAU KHI CẢI DIỆN TUYẾN ĐƯỜNG SẮT QUỐC GIA).
  - CÁP HANG VÀ QUY MÔ MẶT CÁT NGANG ĐƯỜNG:
  - CÁP HANG ĐƯỜNG: ĐƯỜNG CÁP ĐỒ THỊ (LOẠI ĐƯỜNG TRỰC CHỈNH ĐỒ THỊ).
  - QUY MÔ MẶT CÁT NGANG: TUYẾN ĐƯỜNG CỎ QUY MÔ MẶT CÁT NGANG ĐIỂN HÌNH B=90M THÁNH PHẠM ĐƯỜNG CHÍNH 10 LÀN XE, ĐƯỜNG GOM HAI BÊN MỠI BÊN 03 LÀN XE, CÁC ĐAI PHÂN CÁCH GIỮA, ĐAI PHÂN CÁCH BÊN VÀ HẸ HAI BÊN. MỘT SỐ ĐOẠN TUYẾN ĐƯỢC MỞ RỘNG CỤC BỘ ĐỂ ĐẢM BẢO CÁC YÊU CẦU TỐI THIỂU CỦA GIAO THÔNG VÀ PHÙ HỢP VỚI HIỆN TRẠNG.

**III. VIỆN QUY HOẠCH XÂY DỰNG HÀ NỘI ĐỀ XUẤT**

- 1. TỈ LỆ ĐƯỜNG QUY HOẠCH:
  - TỈ LỆ ĐƯỜNG QUY HOẠCH ĐỒ THỊ CÁC ĐIỂM: 1:2, ..., 54, SẼ ĐƯỢC XÁC ĐỊNH BỞI CÁC ĐIỂM TỌA ĐỘ, KẾT HỢP VỚI CÁC THÔNG SỐ KỸ THUẬT GIỚI THỰC TRÊN MẶT BẰNG. CÁC ĐIỂM 2', ..., 53' LÀ CÁC ĐIỂM CHUYỂN HƯỚNG LÂM CỘ SỐ ĐỂ XÁC ĐỊNH TỈ LỆ ĐƯỜNG QUY HOẠCH.
- 2. CHI GIỚI ĐƯỜNG ĐỒ THỊ:
  - CHI GIỚI ĐƯỜNG ĐỒ THỊ ĐƯỢC DỰ KIẾN THEO QUY HOẠCH, BỀ RỘNG MẶT CÁT NGANG ĐƯỜNG, CÁC THÔNG SỐ KỸ THUẬT, ĐIỀU KIỆN KHÔNG CHỀ VÀ KẾT HỢP NỘI SỰ TRỰC TIẾP TRÊN BẢN VẼ.
  - CHI GIỚI ĐƯỜNG ĐỒ THỊ ĐƯỢC PHÉ DUYỆT LA NỘI DUNG CẤP NHẬT, BỘ SƯNG, ĐIỀU CHỈNH VÀO CÁC QUY HOẠCH PHÂN KHU, QUY HOẠCH CHI TIẾT, CHI GIỚI ĐƯỜNG ĐỒ THỊ ĐÁP ĐỦ HẸN TUYẾN ĐƯỜNG..., CÓ LIÊN QUAN ĐẾN TUYẾN KHAI TRƯỚC ĐÂY.
  - QUẢ TRIỂN KHAI LẤP BẢO CẢO NGHIÊN CỨU KHÁI THẠM DỰ ÁN ĐẦU TƯ CÁN TIẾP TỤC RA SẮT CHỈ ĐƯỢC ĐỒ ĐƯNG ĐƯỜNG, NÚT GIAO THÔNG DỰ ÁN, TRONG TRƯỜNG HỢP CÓ SỰ THAY ĐỔI, VỊ CHỈNH, CHỌI CẤP NHẬT CHỈ GIỚI ĐƯỜNG ĐỒ THỊ ĐIỀU CHỈNH TUYẾN ĐƯỜNG VÀO BẢO CẢO NGHIÊN CỨU KHÁI THẠM DỰ ÁN ĐẦU TƯ ĐỂ ĐỊNH DUYỆT VÀ CẤP NHẬT VÀO CÁC HỒ SƠ BẢN VẼ KHÁC CỎ LIÊN QUAN.
- 3. NÚT GIAO:
  - CÁC NÚT GIAO THÔNG CHÍNH GỒM 11 NÚT: VỚI CÁC TUYẾN VÀNH ĐAI 1 (ĐẦU TUYẾN), VÀNH ĐAI 2, VÀNH ĐAI 2.5, ĐƯỜNG T0, VÀNH ĐAI 3, VÀNH ĐAI 3.5, VÀNH ĐAI 4, TỈNH LỘ 427 (CÁU ĐƯỜNG TRUNG NGUYÊN), TRỤC GIAO THÔNG CHÍNH KHU ĐÔ THỊ THEO OLIMPIC, VÀNH ĐAI 4.5 VÀ NÚT CẦU GIẾ (CÚO TUYẾN).
  - PHƯƠNG ÁN THIẾT KẾ CÁC NÚT GIAO THÔNG KHÁC MỨC SẼ ĐƯỢC XÁC ĐỊNH THEO GIẢI PHÁP TỐI ƯU CHỨC GIAO THÔNG ĐƯỢC CỎ QUẢN LÝ CHUYỂN NGÀNH GIAO THÔNG VẬN TẢI XEM XÉT, BẢO CẢO CẤP THẨM QUYỀN PHÉ DUYỆT.
  - CÁC NÚT GIAO VỚI CÁC TUYẾN ĐƯỜNG NGANG CỎN LẠI LA NÚT GIAO BẮNG, CÁC ĐIỂM SỞ BỘ TRÊN CỎ SẼ MẠNG LƯỚI ĐƯỜNG THEO QUY HOẠCH ĐƯỢC DUYỆT.
  - PHẠM VI CÁC NÚT GIAO THIÊN TRONG HỒ SƠ NÀY CHỈ LA SƠ BỘ VÀ SẼ ĐƯỢC BỔ SUNG, XÁC ĐỊNH CHI TIẾT TRONG CÁC QUY HOẠCH CHI TIẾT HAI BÊN ĐƯỜNG, DỰ ÁN ĐẦU TƯ XÂY DỰNG CÁC TUYẾN ĐƯỜNG NGANG HOẶC NÚT GIAO THÔNG ĐƯỢC CẤP THẨM QUYỀN PHÉ DUYỆT.

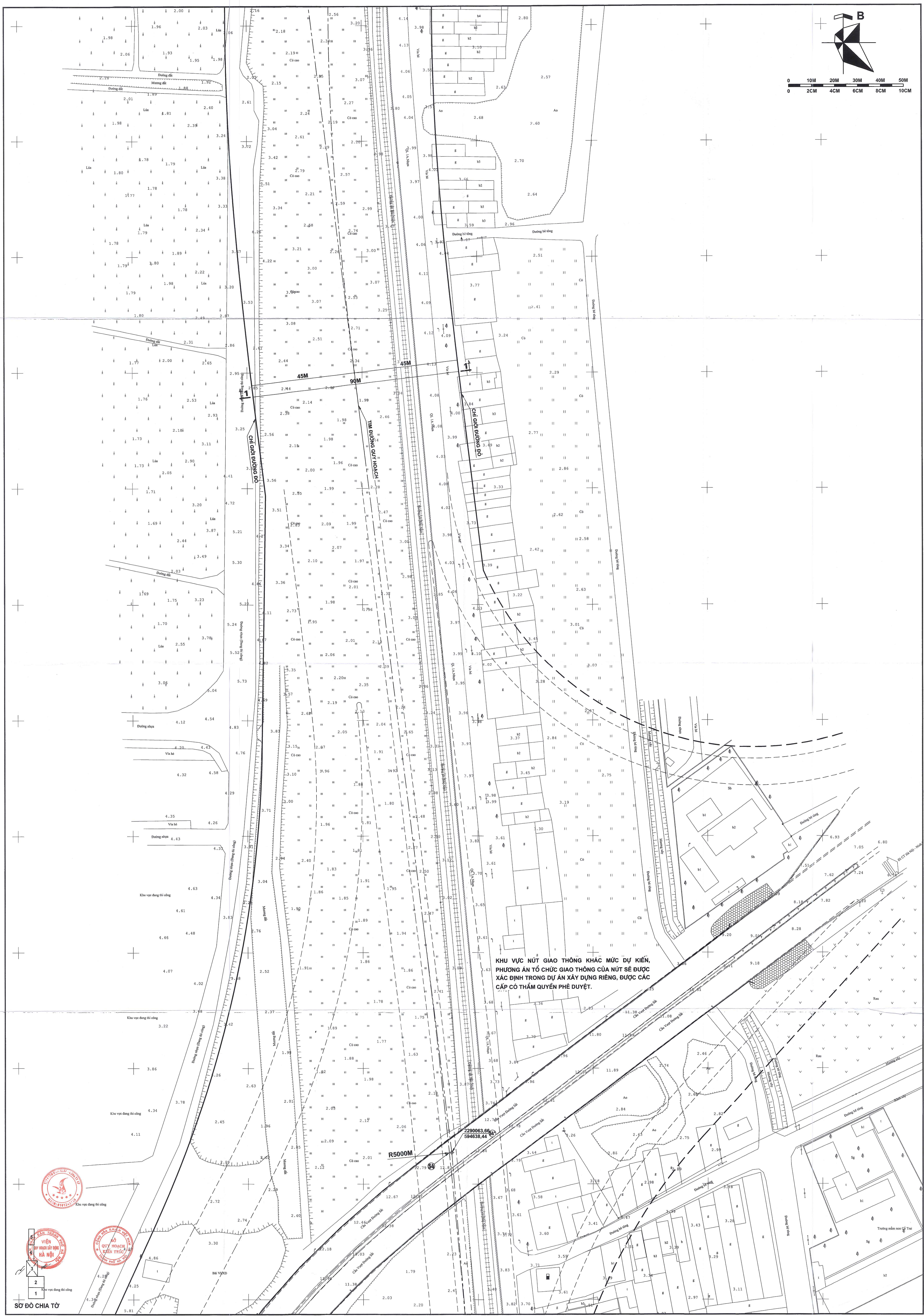
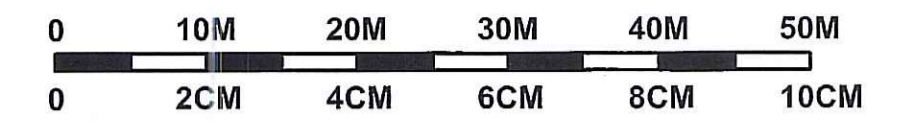
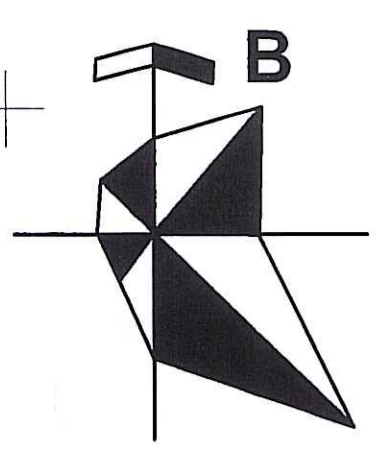
**IV. GHI CHÚ**

- ĐỐI VỚI TUYẾN ĐƯỜNG SẮT QUỐC GIA VÀ CÁC NHÀ GA HIỆN CÓ ĐỌC TRÊN TUYẾN QUỐC LỘ 1A SẼ ĐƯỢC ĐI DỜI THEO QUY HOẠCH TỔNG THỂ THỦ ĐÓNG HÀ NỘI TẦM NHÌN 100 NĂM. VỊ TRÍ KHI LẤP DỰ ÁN ĐẦU TƯ XÂY DỰNG ĐƯỜNG CHỮ ĐẦU TƯ CÁN PHỐI HỢP VỚI CÁC CỎ QUẢN CHỨ QUẢN CỦA CÁC CÔNG TRÌNH TRÊN ĐỀ CỎ GIẢI PHÁP THAY THẾ, CẢI TIẾN ĐẢM BẢO HOẠT ĐỘNG BÌNH THƯỜNG, LIÊN TỤC CỦA ĐƯỜNG SẮT QUỐC GIA BẮC - NAM.
- PHƯƠNG ÁN TUYẾN VÀ QUY MÔ MẶT CÁT NGANG ĐƯỢC ĐỀ XUẤT TRÊN CỎ SẼ ĐỊNH HƯỚNG QUY HOẠCH TỔNG THỂ THỦ ĐÓNG HÀ NỘI TẦM NHÌN 100 NĂM VÀ CÁC VĂN BẢN CẤP ĐỘ CAO HƠN CỦA THẠM DUY, UBND THÀNH PHỐ ... TRONG QUÁ TRÌNH TRIỂN KHAI DỰ ÁN ĐẦU TƯ XÂY DỰNG TUYẾN ĐƯỜNG, ĐỀ NGHỊ RA SẮT KHI NÚT THÔNG KHÁC MỨC SẼ ĐƯỢC QUY HOẠCH CHI TIẾT TỶ LỆ 1/500, QUY HOẠCH TỔNG MẶT BẰNG VÀ DỰ ÁN CỎ LIÊN QUAN ĐỌC TRÊN TUYẾN, TRƯỜNG HỢP CỎ ANH HƯỞNG, TÁC ĐỘNG ĐẾN CÁC DỰ ÁN LIÊN QUAN CÁN ĐỀ XUẤT GIẢI PHÁP ĐIỀU CHỈNH, KHỚP NÓI, HOÀN TRẢ VÀ BẢO CẢO CẤP CỎ THẨM QUYỀN XEM XÉT QUYẾT ĐỊNH.
- KHI LẤP DỰ ÁN ĐẦU TƯ XÂY DỰNG TUYẾN ĐƯỜNG, CHỦ ĐẦU TƯ CÁN TUẤN THỤ QUYẾT ĐỊNH SỐ 61/2024/QĐ-UBND NGÀY 27/02/2024 CỦA UBND THÀNH PHỐ HÀ NỘI VỀ VIỆC BAN HÀNH QUY ĐỊNH VỀ MỘT SỐ NỘI DUNG THỰC LĨNH VỰC ĐẤT ĐAI TRÊN ĐỊA BÀN THÀNH PHỐ HÀ NỘI.
- ĐỌC THEO VÀ CẮT GIỮA TUYẾN ĐƯỜNG HIỆN CỎ CÁC CÔNG TRÌNH KỸ THUẬT NGẦM VÀ NỔI (TUYẾN ĐIỆN, TUYẾN THÔNG TIN, TUYẾN CÁP QUANG ...), KHI LẤP DỰ ÁN CÙNG NHỮ XÂY DỰNG TUYẾN ĐƯỜNG CÁN CỎ THỎA THUẬN VỚI CÁC CỎ QUẢN QUẢN LÝ CÁC CÔNG TRÌNH NÀY ĐỂ CỎ CÁC BIỆN PHÁP ĐẢM BẢO SỰ HOẠT ĐỘNG BÌNH THƯỜNG CỦA CÁC CÔNG TRÌNH HOẶC ĐI CHUYỂN THEO QUY HOẠCH.
- KHI TRIỂN KHAI DỰ ÁN CÁN ĐIỀU TRẢ, KHẢO SÁT CÁC CÔNG TRÌNH DI TÍCH LỊCH SỬ - VĂN HÓA, CÔNG TRÌNH TÓN GIÁC, TÍN NGƯNG, CÁN LIÊN HẸ VỚI NGÀNH VĂN HÓA VÀ ĐỊA PHƯƠNG ĐỂ THỎA THUẬN CÁN VẤN ĐỀ CỎ LIÊN QUAN.
- ĐỐI VỚI KHU VỰC TUYẾN ĐƯỜNG CẮT QUA SÔNG TỎ LỊCH, CÁC TUYẾN MƯỜNG TƯỚI TIỂU THỜI LỢI HIỆN CỎ, KHI LẤP DỰ ÁN ĐẦU TƯ XÂY DỰNG CÁN CỎ CÁC GIẢI PHÁP THAY THẾ, DI CHUYỂN, HOÀN TRẢ ĐẢM BẢO VIỆC TIỂU THỎAT NƯỚC BÌNH THƯỜNG VÀ HOẠT ĐỘNG SẢN XUẤT MÔNG NGHIỆP CỦA ĐỊA PHƯƠNG.
- MẶT CÁT NGANG ĐIỂN HÌNH TRONG BẢN VẼ DO VIỆN QUY HOẠCH XÂY DỰNG ĐỀ XUẤT, PHÙ HỢP VỚI QCVN 07-4:2023/BXD, THÁNH PHẠM CỤ THỂ CỦA MẶT CÁT NGANG TUYẾN ĐƯỜNG SẼ ĐƯỢC XÁC ĐỊNH CHÍNH XÁC TRONG QUÁ TRÌNH LẤP DỰ ÁN ĐẦU TƯ XÂY DỰNG ĐƯỢC CẤP THẨM QUYỀN PHÉ DUYỆT.
- BẢN VẼ NÀY THAY THẾ CHO CHI GIỚI QUỐC LỘ 1 (ĐOÀN TỰ GIẢ VÀNH ĐAI ĐẾN ĐỊA PHẬN HIỆN TRẠNG THỊ TRỊ ĐÃ ĐƯỢC UBND THÀNH PHỐ HÀ NỘI PHÉ DUYỆT TẠI QUYẾT ĐỊNH SỐ 04/2025/QĐ-UB NGÀY 13/01/2025 VÀ CHI GIỚI QUỐC LỘ 1A ĐOẠN NGỌC HỒI CẦU GIẾ ĐÃ ĐƯỢC UBND THÀNH PHỐ HÀ NỘI PHÉ DUYỆT TẠI QUYẾT ĐỊNH SỐ 2107/QĐ-UBND NGÀY 11/05/2011.

**TUYẾN ĐIỆN CAO THẾ 110KV HIỆN CÓ, KHI XÂY DỰNG CÔNG TRÌNH CÁN ĐẢM BẢO THỰC HIỆN THEO ĐÚNG NGHỊ ĐỊNH SỐ 62/2025/NĐ-CP NGÀY 04/3/2025 CỦA CHÍNH PHỦ VỀ VIỆC QUY ĐỊNH CHI TIẾT THỰC HÀNH LUẬT ĐIỆN LỰC VỀ BẢO VỆ CÔNG TRÌNH ĐIỆN LỰC VÀ AN TOÀN TRONG LĨNH VỰC ĐIỆN LỰC**



SƠ ĐỒ CHI TIẾT  
5/2026 (XK)



KHU VỰC NÚT GIAO THÔNG KHÁC MỨC DỰ KIẾN,  
PHƯƠNG ÁN TỐ CHỨC GIAO THÔNG CỦA NÚT SẼ ĐƯỢC  
XÁC ĐỊNH TRONG DỰ ÁN XÂY DỰNG RIÊNG, ĐƯỢC CÁC  
CẤP CÓ THẨM QUYỀN PHÊ DUYỆT.

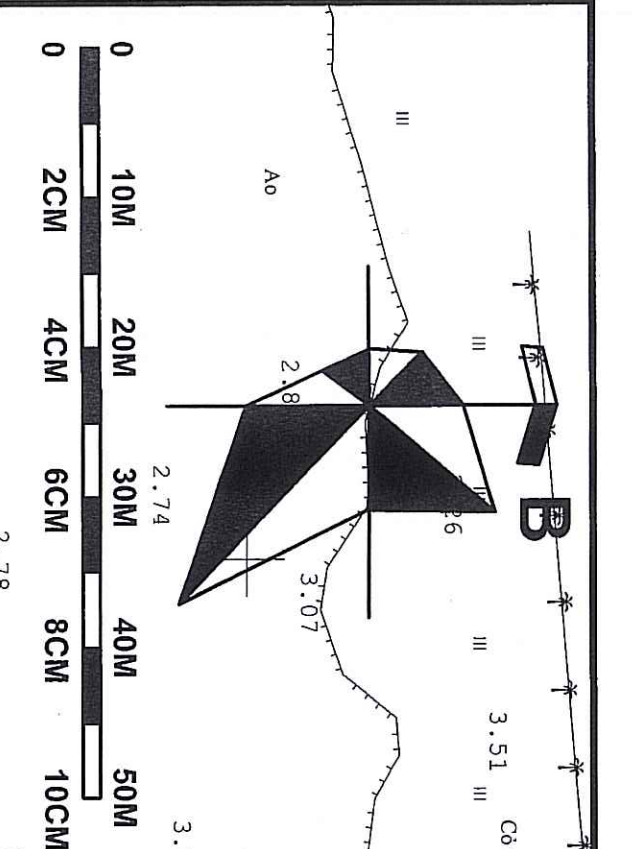
2290063.66  
594638.44

R5000



SƠ ĐỒ CHIA TỶ

5/2024 (xN)



$A = 171^{\circ}20'14.8733''$  R = 1500  
 $D = 0.5053$  P = 4.8421  
K = 366.7846 T = 183.6450  
L1 = 140 L2 = 140

R1500M

2291061.80  
594643.54

CHỈ GIỚI ĐƯỜNG ĐO

TÌM ĐƯỜNG QUY HOẠCH

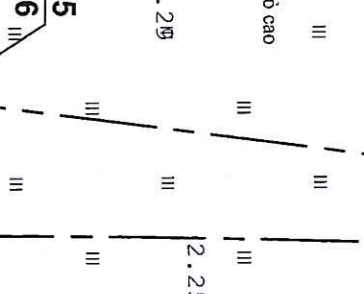

CHỈ GIỚI ĐƯỜNG ĐO

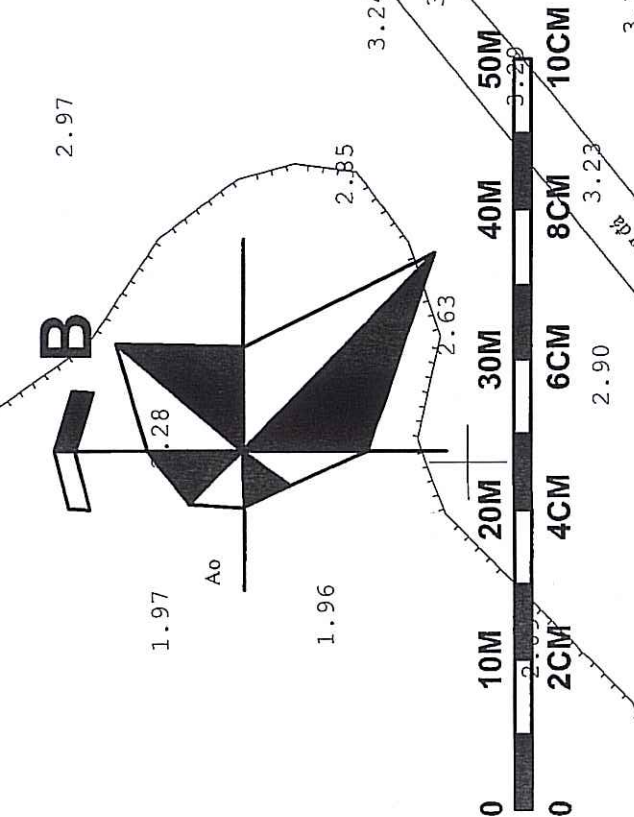
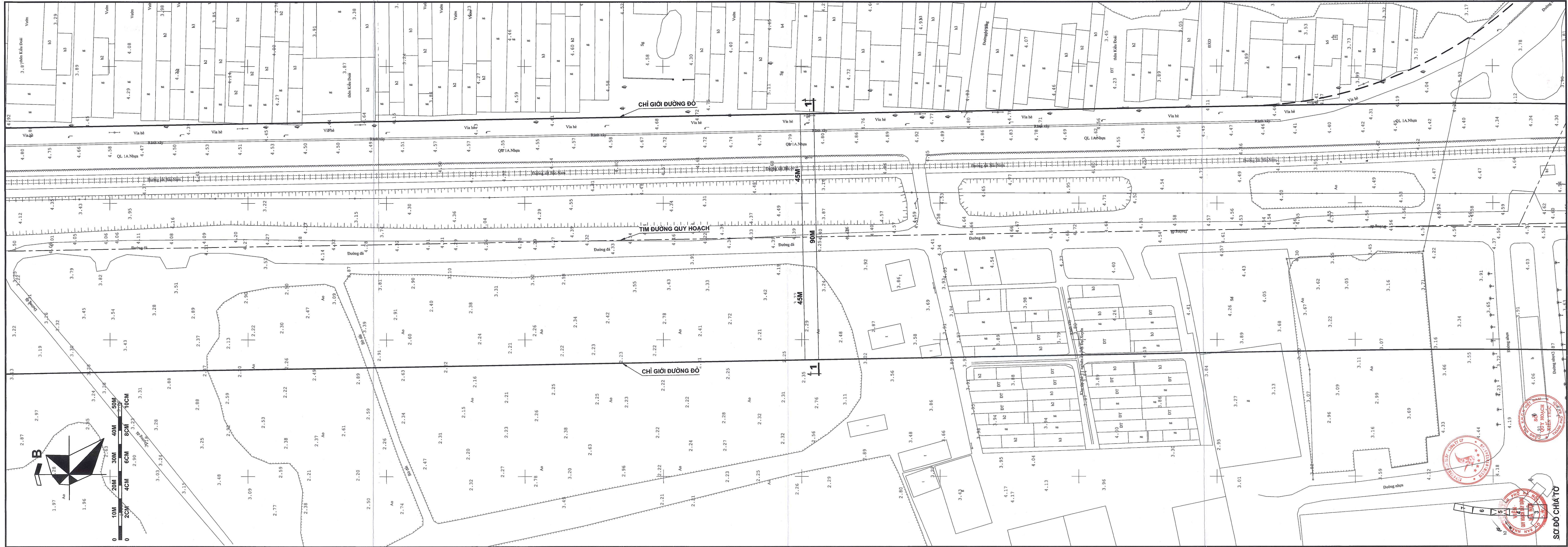


SỞ ĐỒ CHIA TỶ

$A = 165^{\circ}15'57.8973''$  R = 1000  
 $D = 1.6148$  P = 9.1468  
K = 397.1554 T = 199.3851  
L1 = 140 L2 = 140

ST/206 (X/M)

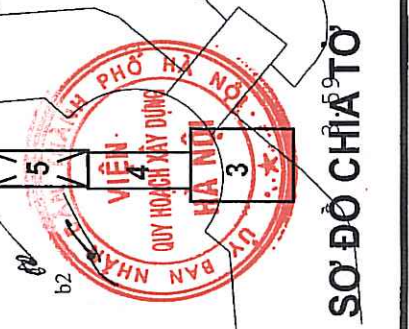
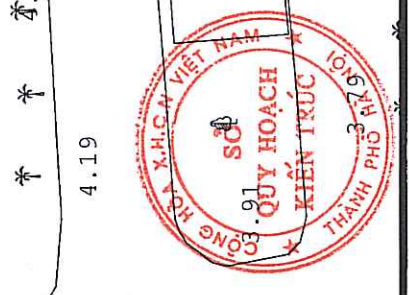




CHỈ GIỚI ĐƯỜNG ĐO

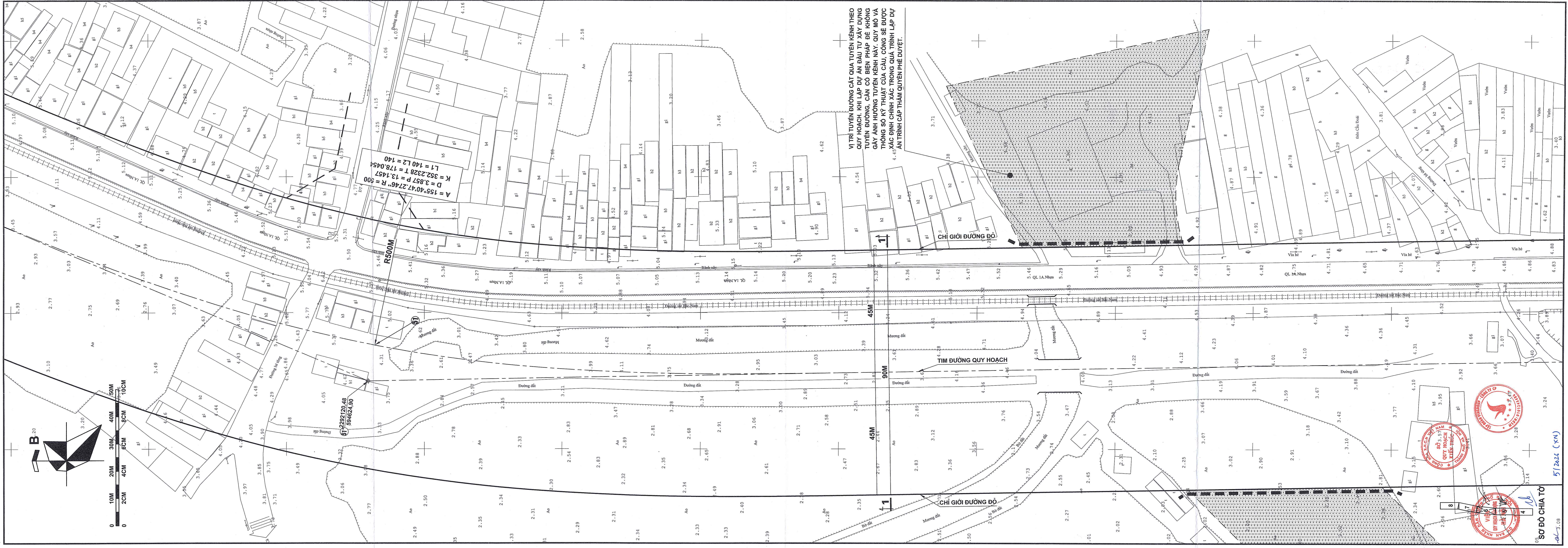
TÌM ĐƯỜNG QUY HOẠCH

CHỈ GIỚI ĐƯỜNG ĐO



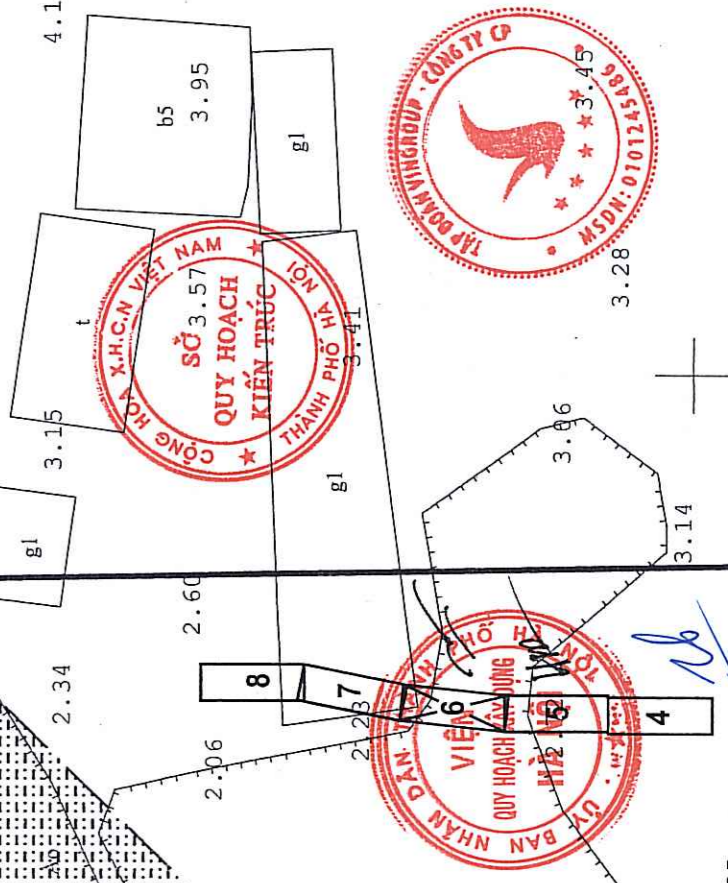
SỐ ĐỒ CHỈ ĐẠO

5/2026 (Cv)

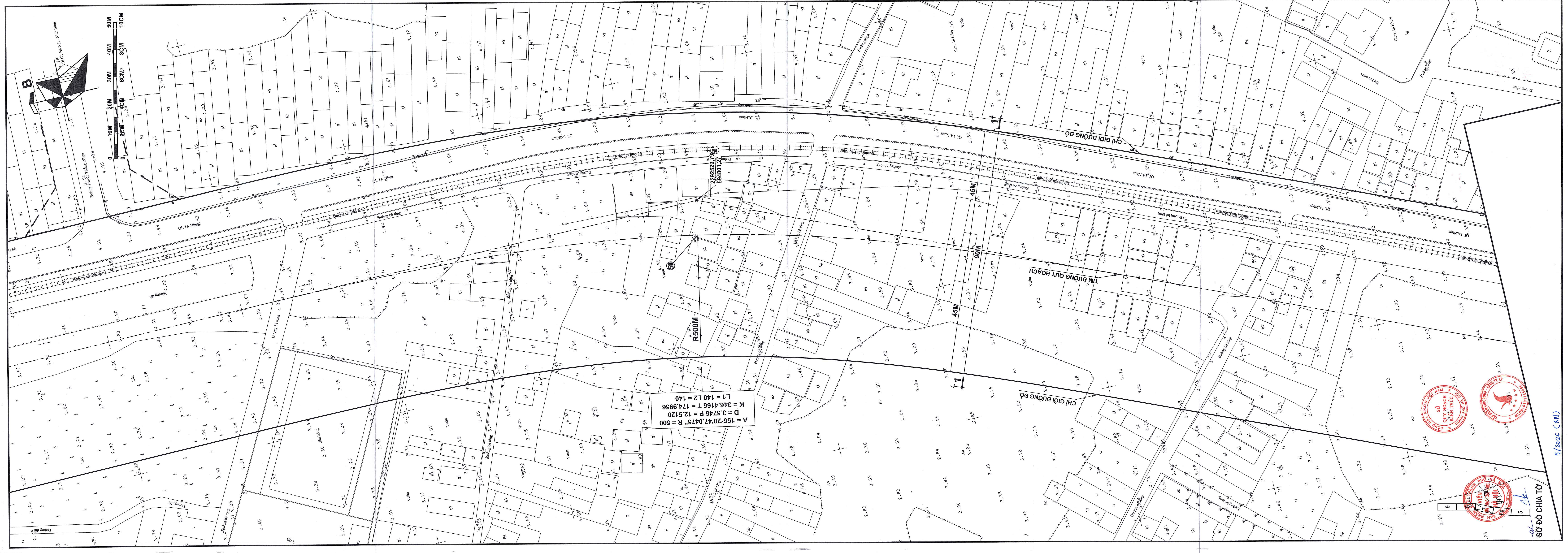


VI TRI TUYẾN ĐƯỜNG CẮT QUA TUYẾN KÈNH THEO  
 QUY HOẠCH. KHI LẬP DỰ ÁN ĐẦU TƯ XÂY DỰNG  
 TUYẾN ĐƯỜNG, CÁN BỘ BIÊN PHÁP ĐỀ KHÔNG  
 GÂY ẢNH HƯỞNG TUYẾN KÈNH NÀY. QUY MÔ VÀ  
 THÔNG SỐ KỸ THUẬT CỦA CẦU, CÔNG SẪ ĐƯỢC  
 4.4.2 XÁC ĐỊNH CHÍNH XÁC TRONG QUÁ TRÌNH LẬP DỰ  
 ÁN TRÌNH CẤP THẨM QUYỀN PHÊ DUYỆT.

$A = 155.40 / 47.2746$ ,  $R = 500$   
 $D = 3.857$ ,  $P = 13.1457$   
 $K = 352.2328$ ,  $T = 178.0454$   
 $L1 = 140$ ,  $L2 = 140$




SỐ ĐỒ CHỈ DẪN  
 5/2021 (KN)



**A = 156.2047,0475<sup>2</sup> R = 500**  
**D = 3.5746 P = 12.5120**  
**K = 346,4166 T = 174,9956**  
**L1 = 140 L2 = 140**

SỞ ĐÔ CHIA TỶ

5/2025 (KHU)







22393829.98  
594793.50


R3000M

TÌM ĐƯỜNG QUY HOẠCH

CHỈ GIỚI ĐƯỜNG ĐO


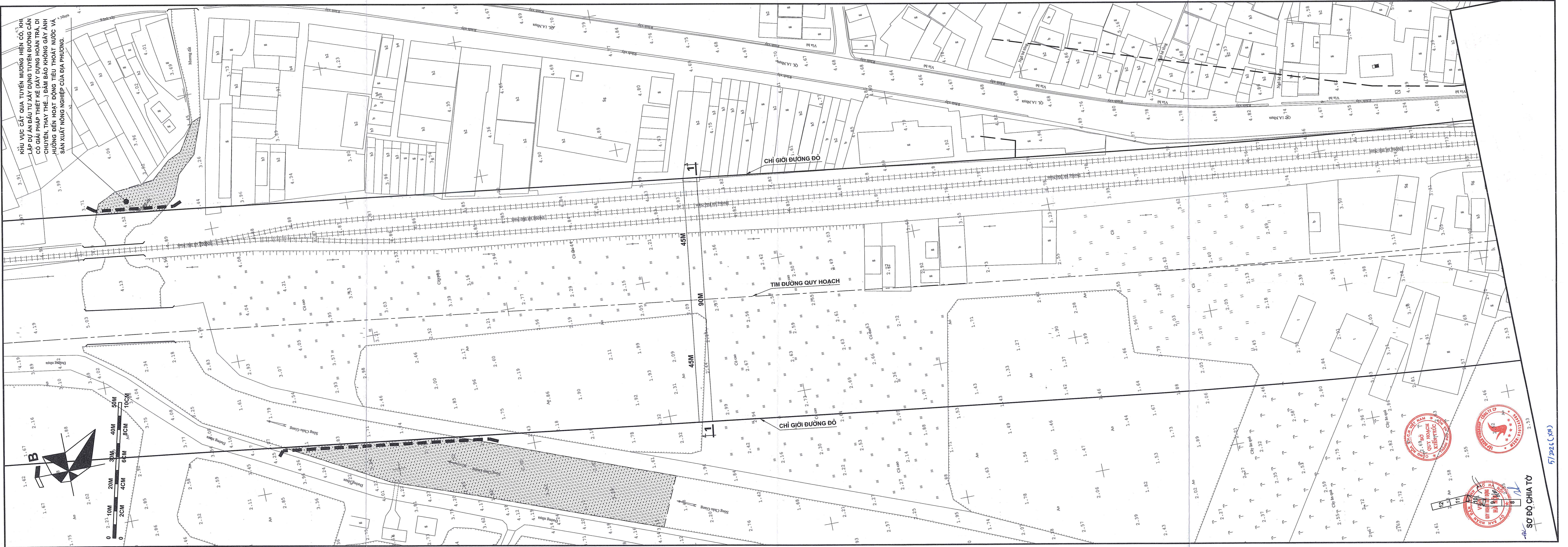
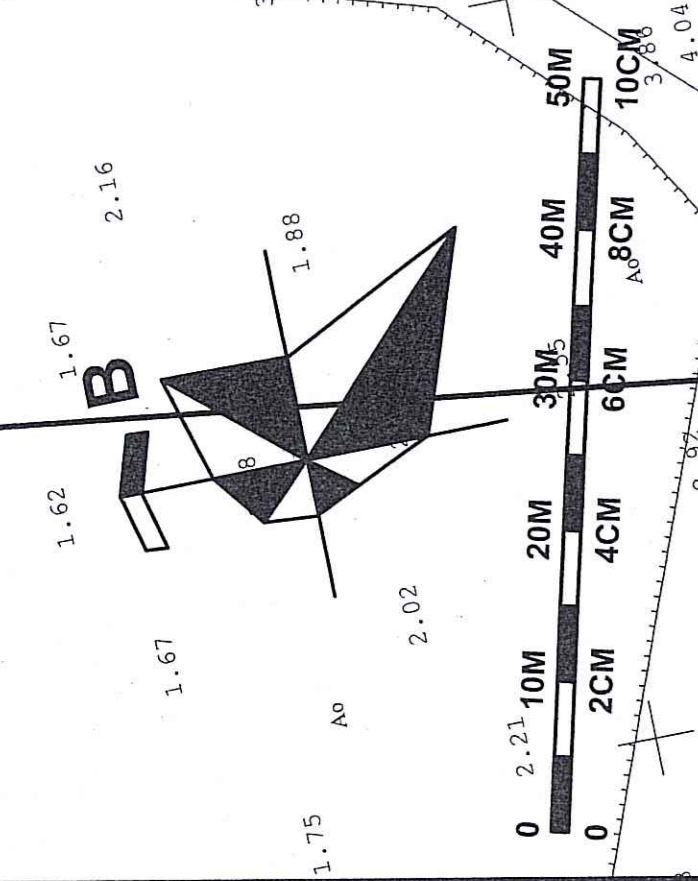
CHỈ GIỚI ĐƯỜNG ĐO

Ngã Trùng Nghiêu Lam (Ngã Trùng Triều Khu Ng Lâm)



SƠ ĐỒ CHIẠ TỜ  
5/2026 (MÚ)

KHU VỰC CẮT QUA TUYẾN MƯƠNG HIỆN CÓ, KHI LẬP DỰ ÁN ĐẦU TƯ XÂY DỰNG TUYẾN ĐƯỜNG CÁN CỎ GIẢI PHÁP THIẾT KẾ (XÂY DỰNG HOÀN TRẢ, DI CHUYỂN, THAY THẾ...) ĐẢM BẢO KHÔNG GÂY ẢNH HƯỞNG ĐẾN HOẠT ĐỘNG ĐỒNG TIÊU THOÁT NƯỚC VÀ SẢN XUẤT NÔNG NGHIỆP CỦA ĐỊA PHƯƠNG.

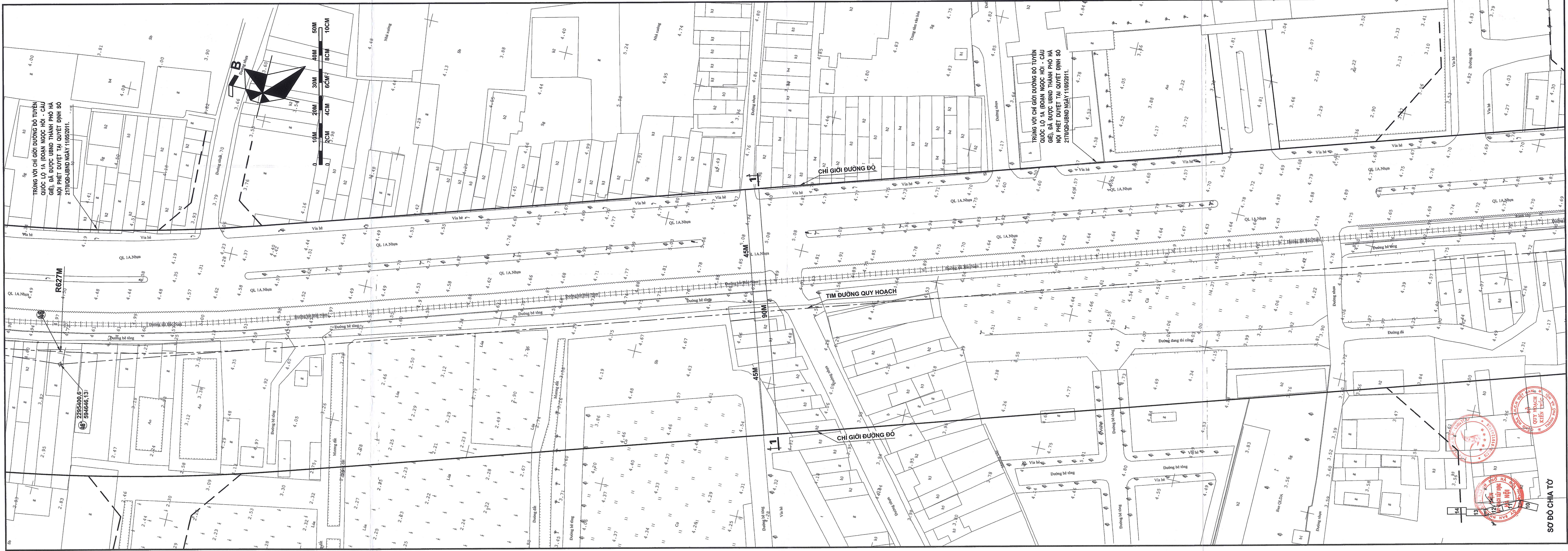


SỞ BÀN NỀN TẢNG ĐỊA CHÍNH TP. HỒ CHÍ MINH

SỞ ĐỘ CHIA TỜ

5/2025 (XN)





TRUNG VỚI CHI GIỚI ĐƯỜNG ĐỒ TUYÊN  
 QUỐC LỘ 1A (ĐOÀN NGỌC HỒI - CẦU  
 GIÉ), ĐÃ ĐƯỢC UBND THÀNH PHỐ HÀ  
 NỘI PHÊ DUYỆT TẠI QUYẾT ĐỊNH SỐ  
 2170/QĐ-UBND NGÀY 11/05/2011.

TRUNG VỚI CHI GIỚI ĐƯỜNG ĐỒ TUYÊN  
 QUỐC LỘ 1A (ĐOÀN NGỌC HỒI - CẦU  
 GIÉ), ĐÃ ĐƯỢC UBND THÀNH PHỐ HÀ  
 NỘI PHÊ DUYỆT TẠI QUYẾT ĐỊNH SỐ  
 2170/QĐ-UBND NGÀY 11/05/2011.

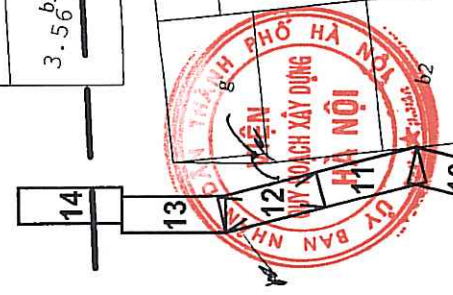
R627M

2395/00.6  
 594646.13

CHI GIỚI ĐƯỜNG ĐỘ

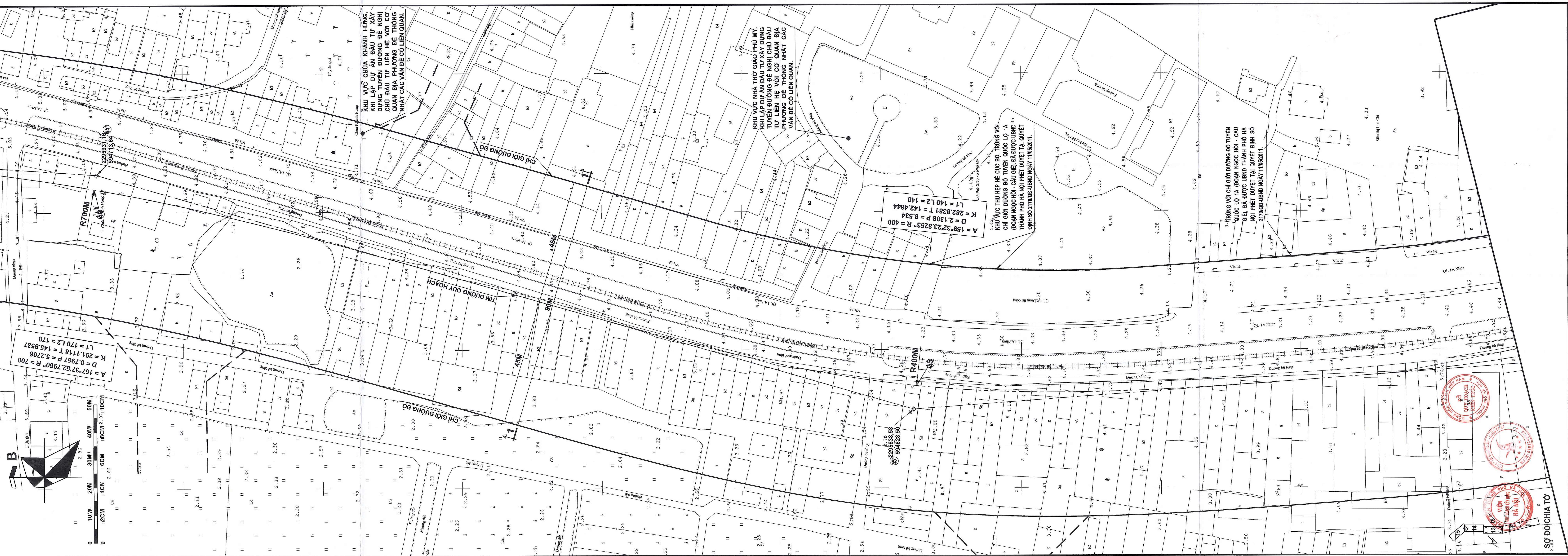

TÌM ĐƯỜNG QUY HOẠCH

CHI GIỚI ĐƯỜNG ĐỘ



SƠ ĐỒ CHIẠ TỶ

SK  
 5/2016 (XV)



KHU VỰC CHÙA KHÁNH HƯNG,  
KHI LẬP DỰ ÁN ĐẦU TƯ XÂY DỰNG  
DƯỠNG TUYẾN ĐƯỜNG ĐỂ NGHỊ  
CHỦ ĐẦU TƯ LIÊN HỆ VỚI CƠ  
QUẢN ĐỊA PHƯƠNG ĐỂ THÔNG  
NHẬT CÁC VẤN ĐỀ CÓ LIÊN QUAN.

KHU VỰC NHÀ THỜ GIÁO PHỤ MỸ,  
KHI LẬP DỰ ÁN ĐẦU TƯ XÂY DỰNG  
DƯỠNG TUYẾN ĐƯỜNG ĐỂ NGHỊ CHỦ ĐẦU  
TƯ LIÊN HỆ VỚI CƠ QUAN ĐỊA  
PHƯƠNG ĐỂ THÔNG NHẬT CÁC  
VẤN ĐỀ CÓ LIÊN QUAN.

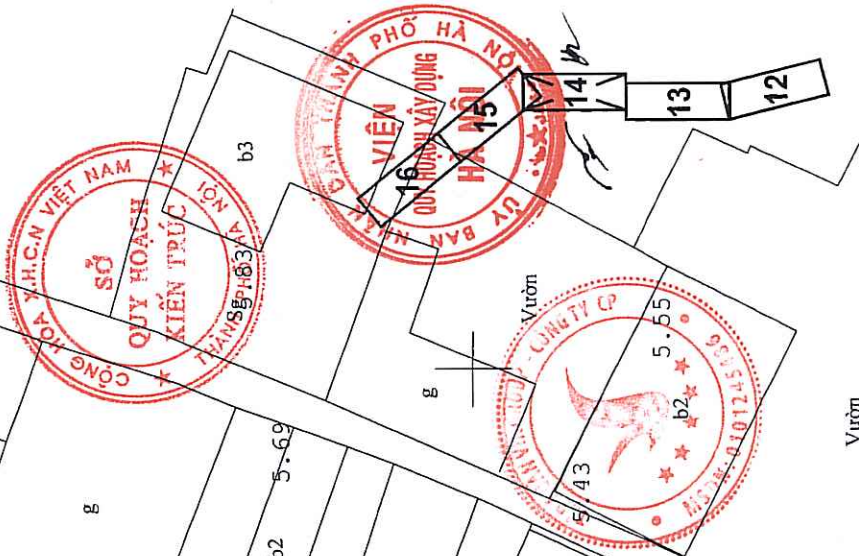
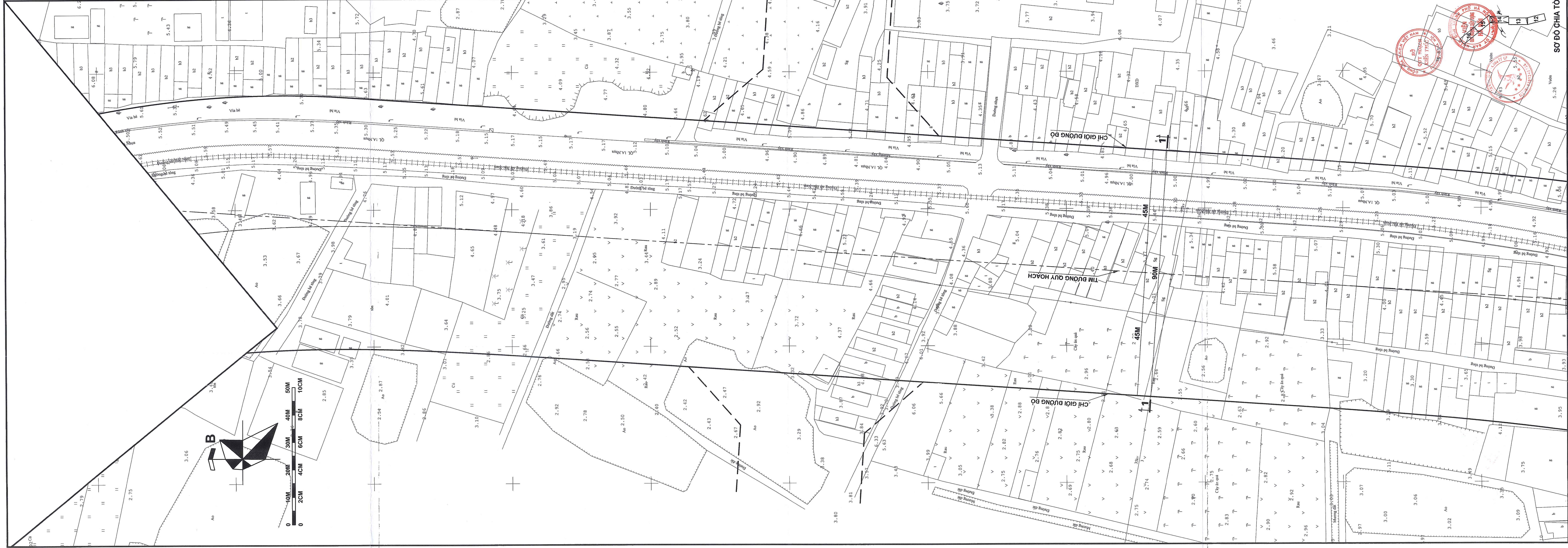
KHU VỰC THU HẬP HỆ CỤC BỘ TRÙNG VỚI  
CHỈ GIỚI ĐƯỜNG ĐỒ TUYẾN QUỐC LỘ 1A  
(ĐOẠN NGỌC HỒI - CẦU GIÉ), ĐÃ ĐƯỢC UBND 35  
THÀNH PHỐ HÀ NỘI PHÊ DUYỆT TẠI QUYẾT  
ĐỊNH SỐ 2170/QĐ-UBND NGÀY 11/05/2011.

TRÙNG VỚI CHỈ GIỚI ĐƯỜNG ĐỒ TUYẾN  
QUỐC LỘ 1A (ĐOẠN NGỌC HỒI - CẦU  
GIÉ), ĐÃ ĐƯỢC UBND THÀNH PHỐ HÀ  
NỘI PHÊ DUYỆT TẠI QUYẾT ĐỊNH SỐ  
2170/QĐ-UBND NGÀY 11/05/2011.



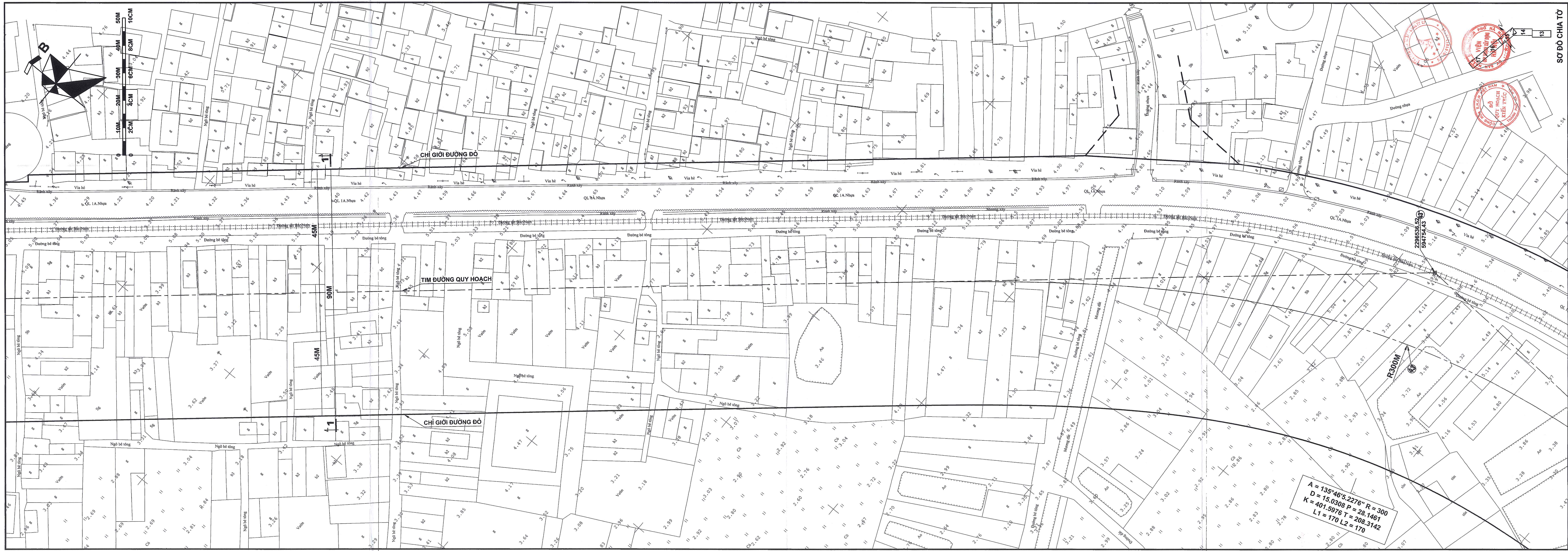
SƠ ĐỒ CHIA TỶ  
2.38

5/2024 (KH)



SƠ ĐỒ CHIA TỖ

5/2024 (XV)



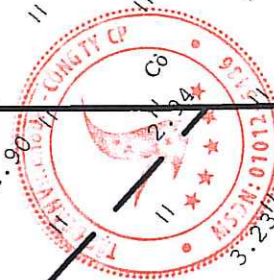
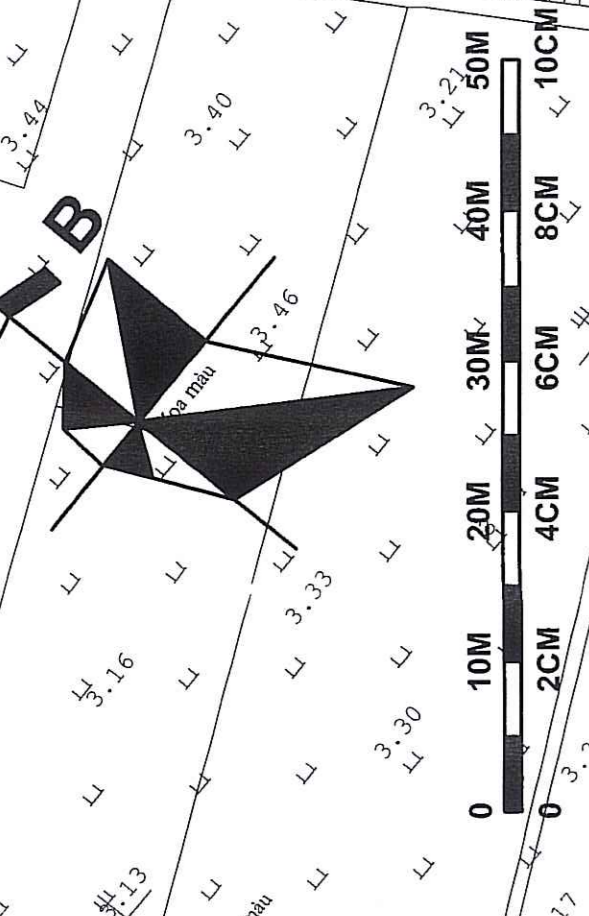
$A = 135^{\circ}46'5.2276''$   $R = 300$   
 $D = 15.0308$   $P = 28.1461$   
 $K = 401.5976$   $T = 208.3142$   
 $L1 = 170$   $L2 = 170$

SƠ ĐỒ CHIA TÒ

572026 (KH)



KHU VỰC DI TÍCH ĐÌNH LĂNG KHÔN, KHI LẬP DỰ ÁN ĐẦU TƯ XÂY DỰNG TUYẾN ĐƯỜNG ĐÈ NGHỈ CHỦ ĐẦU TƯ LIÊN HỆ VỚI CƠ QUAN ĐỊA PHƯƠNG ĐỂ THÔNG NHẬT CÁC VẤN ĐỀ CÓ LIÊN QUAN.



SƠ ĐỒ CHIA TỶ

5/2024 (KH)



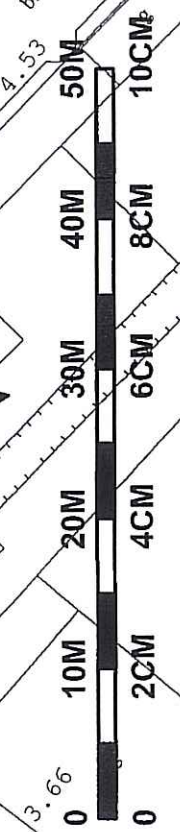
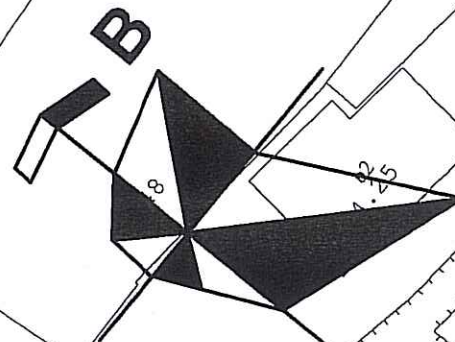
$A = 164^{\circ}47'15.4310''$  R = 800  
 $D = 1.4935$  P = 8.1311  
 $K = 352.4049$  T = 176.9492  
 $L1 = 140$  L2 = 140

KHU VỰC CÁT QUẢ TUYẾN MƯỜNG HIỆN CÓ. KHI  
 LẬP DỰ ÁN ĐẦU TƯ XÂY DỰNG TUYẾN ĐƯỜNG CÁN  
 CÓ GIẢI PHÁP THIẾT KẾ (XÂY DỰNG HOÀN TRẢ, DI  
 CHUYỂN, THAY THẾ...) ĐẢM BẢO KHÔNG GÂY ẢNH  
 HƯỞNG ĐẾN HOẠT ĐỘNG TIÊU THỐI NƯỚC VÀ  
 SẢN XUẤT NÔNG NGHIỆP CỦA ĐỊA PHƯƠNG.

KHU VỰC NGHĨA TRANG LIỆT SỸ,  
 KHI LẬP DỰ ÁN ĐẦU TƯ XÂY DỰNG  
 TUYẾN ĐƯỜNG ĐỀ NGHỊ CHỦ QUẢN ĐÁU  
 TỰ LIÊN HỆ VỚI CƠ QUAN ĐỊA  
 PHƯƠNG ĐỂ THÔNG NHẬT CÁC  
 VẤN ĐỀ CÓ LIÊN QUAN.

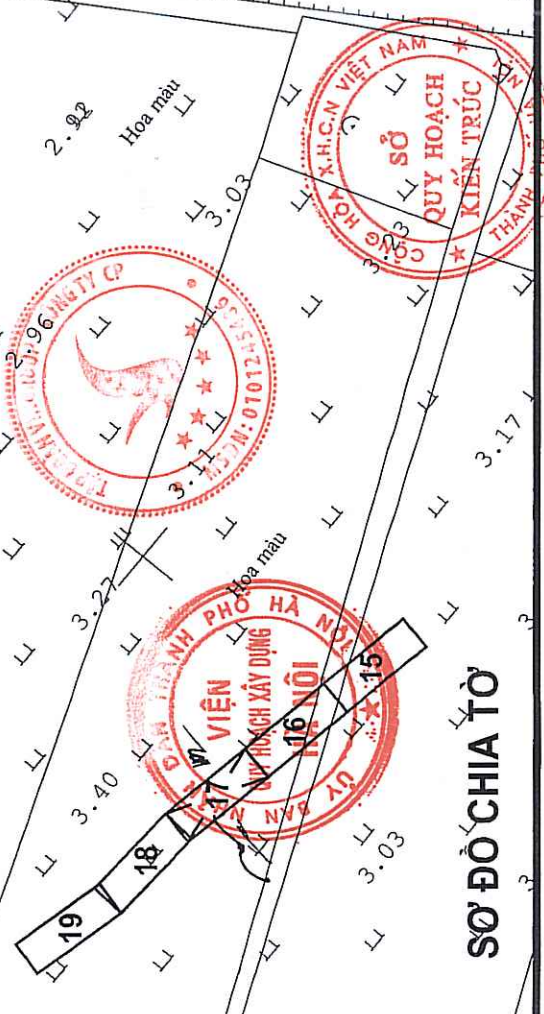
KHU VỰC DI TÍCH ĐÌNH THÔN LAM  
 SƠN, KHI LẬP DỰ ÁN ĐẦU TƯ XÂY  
 DỰNG TUYẾN ĐƯỜNG ĐỀ NGHỊ  
 CHỦ ĐẦU TƯ LIÊN HỆ VỚI CƠ  
 QUAN ĐỊA PHƯƠNG ĐỂ THÔNG  
 NHẬT CÁC VẤN ĐỀ CÓ LIÊN QUAN.


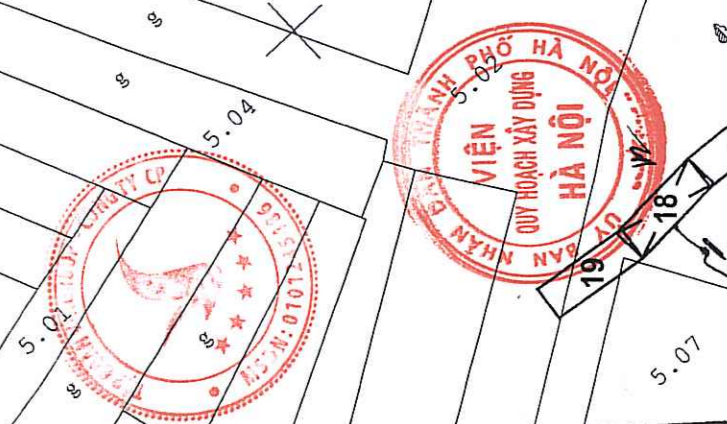
KHU VỰC DI TÍCH, KHI LẬP DỰ ÁN  
 ĐẦU TƯ XÂY DỰNG TUYẾN ĐƯỜNG  
 ĐỀ NGHỊ CHỦ ĐẦU TƯ LIÊN HỆ VỚI  
 CƠ QUAN ĐỊA PHƯƠNG ĐỂ THÔNG  
 NHẬT CÁC VẤN ĐỀ CÓ LIÊN QUAN.



SƠ ĐỒ CHIA TỶ

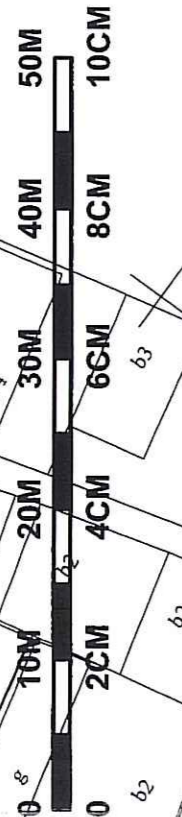
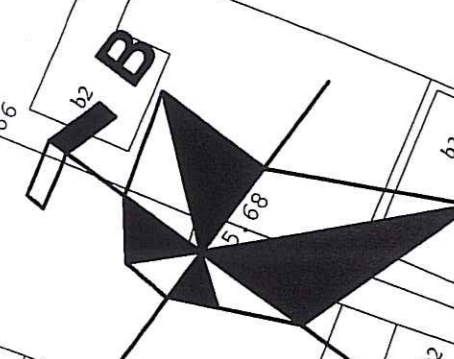
5/10/16 (KH)





SƠ ĐỒ CHIA TỶ

S/2026/KN



$A = 155^\circ 49' 45.5071''$  R = 350  
 D = 3.0407 P = 10.3157  
 K = 287.6504 T = 145.3455  
 L1 = 140 L2 = 140

R350M

2298448.14  
593069.46

CHỈ GIỚI ĐƯỜNG ĐO

TÌM ĐƯỜNG QUY HOẠCH

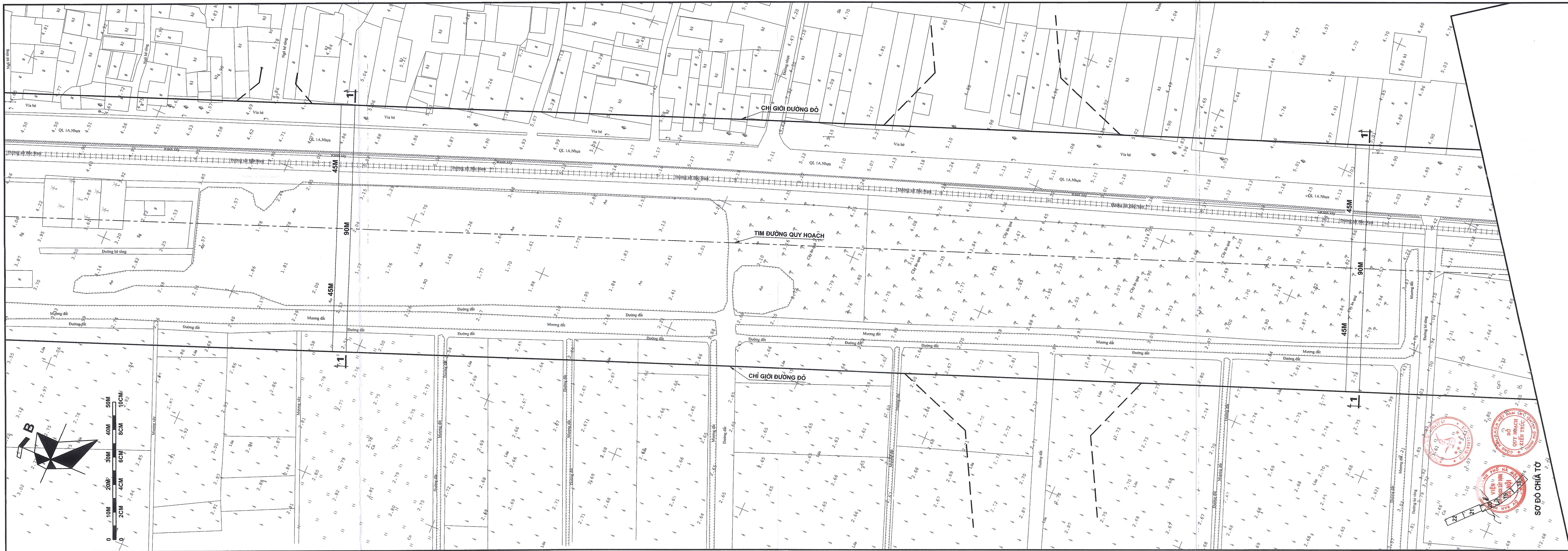
CHỈ GIỚI ĐƯỜNG ĐO



**SỞ ĐỊA CHỈ**  
**VIỆN ĐỊA CHỈ**  
 KHU VỰC CÁT QUẢ TUYẾN MƯỜNG HIỆN CÓ, KHI  
 LẬP DỰ ÁN ĐẦU TƯ XÂY DỰNG TUYẾN ĐƯỜNG CÁN  
 CỎ GIẢI PHÁP THIẾT KẾ (XÂY DỰNG CẦU CÔNG  
 HOÀN TRẢ, DI CHUYỂN, THAY THẾ...) ĐẢM BẢO  
 KHÔNG GÂY ẢNH HƯỞNG ĐẾN HOẠT ĐỘNG TIÊU  
 THOÁT NƯỚC VÀ SẢN XUẤT NÔNG NGHIỆP CỦA  
 ĐỊA PHƯƠNG.



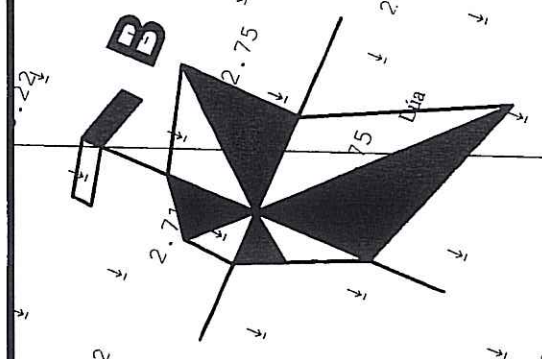
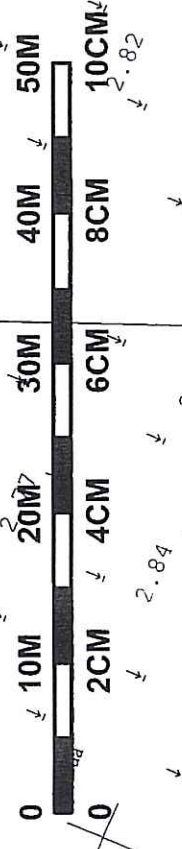
5/2025/KN



CHỈ GIỚI ĐƯỜNG ĐỎ

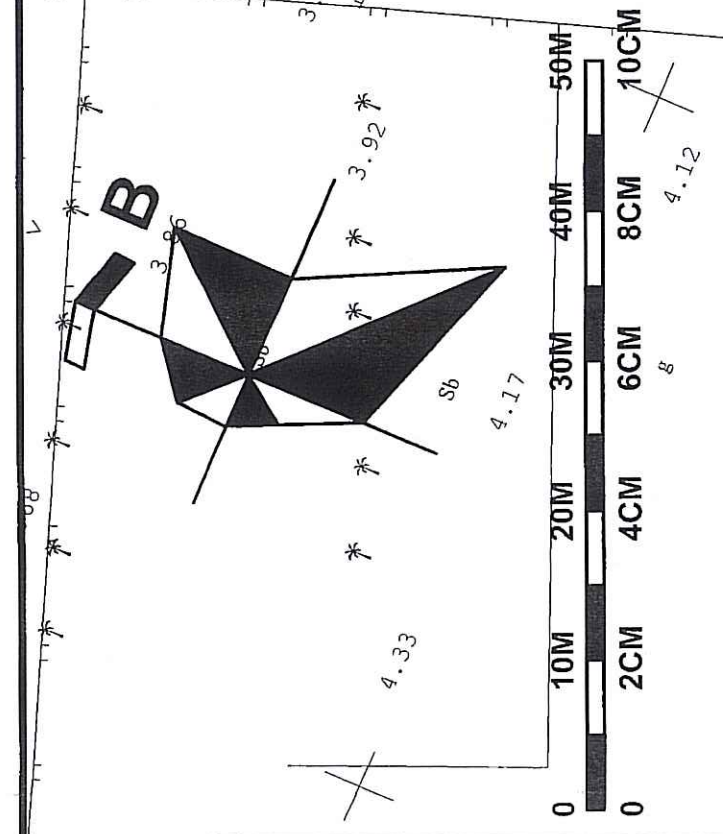
TIM ĐƯỜNG QUY HOẠCH

CHỈ GIỚI ĐƯỜNG ĐỎ



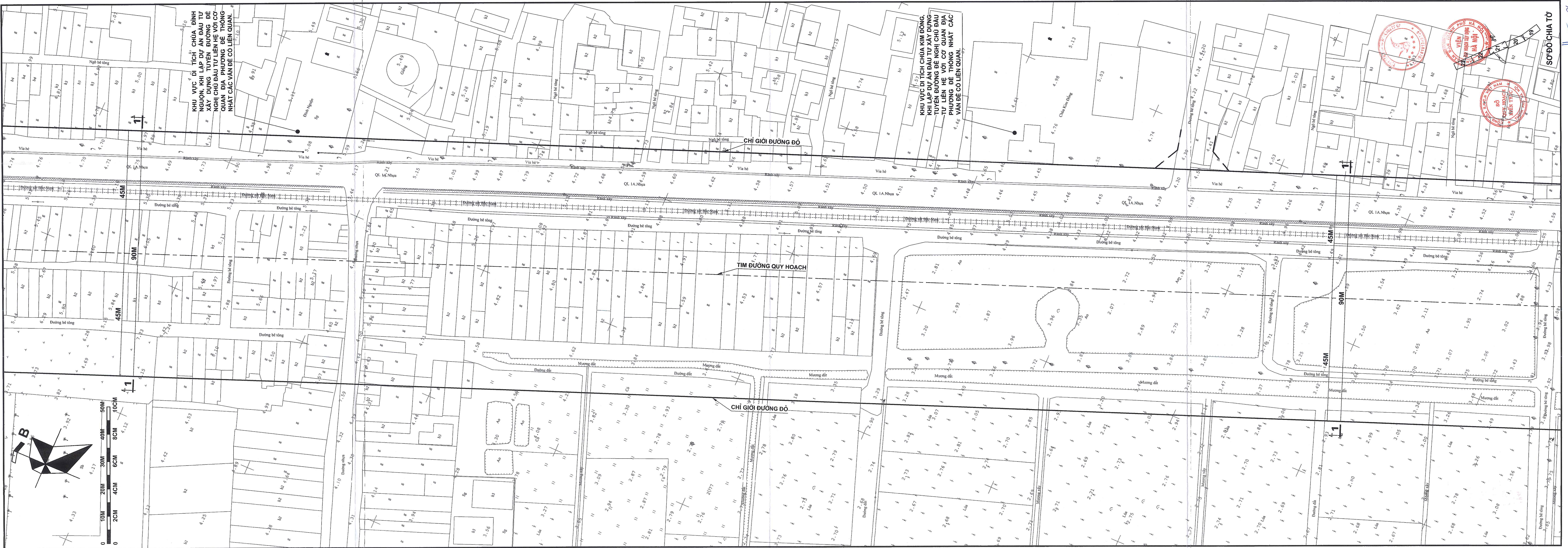
SƠ ĐỒ CHIẠ TỶ

5/25/26 (KH)



KHU VỰC DI TÍCH CHÙA ĐÌNH  
NGŨN, KHI LẬP DỰ ÁN ĐẦU TƯ  
XÂY DỰNG TUYẾN ĐƯỜNG ĐỂ  
NGHỊ CHỦ ĐẦU TƯ LIÊN HỆ VỚI CƠ  
QUAN ĐỊA PHƯƠNG ĐỂ THÔNG  
NHẤT CÁC VẤN ĐỀ CÓ LIÊN QUAN.

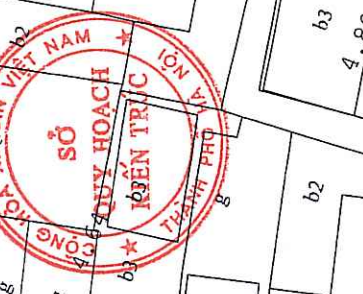
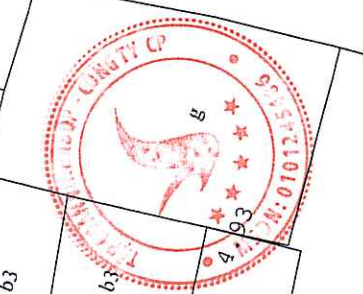
KHU VỰC DI TÍCH CHÙA KIM ĐÔNG,  
KHI LẬP DỰ ÁN ĐẦU TƯ XÂY DỰNG  
TUYẾN ĐƯỜNG ĐỂ NGHỊ CHỦ ĐẦU  
TƯ LIÊN HỆ VỚI CƠ QUAN ĐỊA  
PHƯƠNG ĐỂ THÔNG NHẤT CÁC  
VẤN ĐỀ CÓ LIÊN QUAN.



CHỈ GIỚI ĐƯỜNG ĐỘ

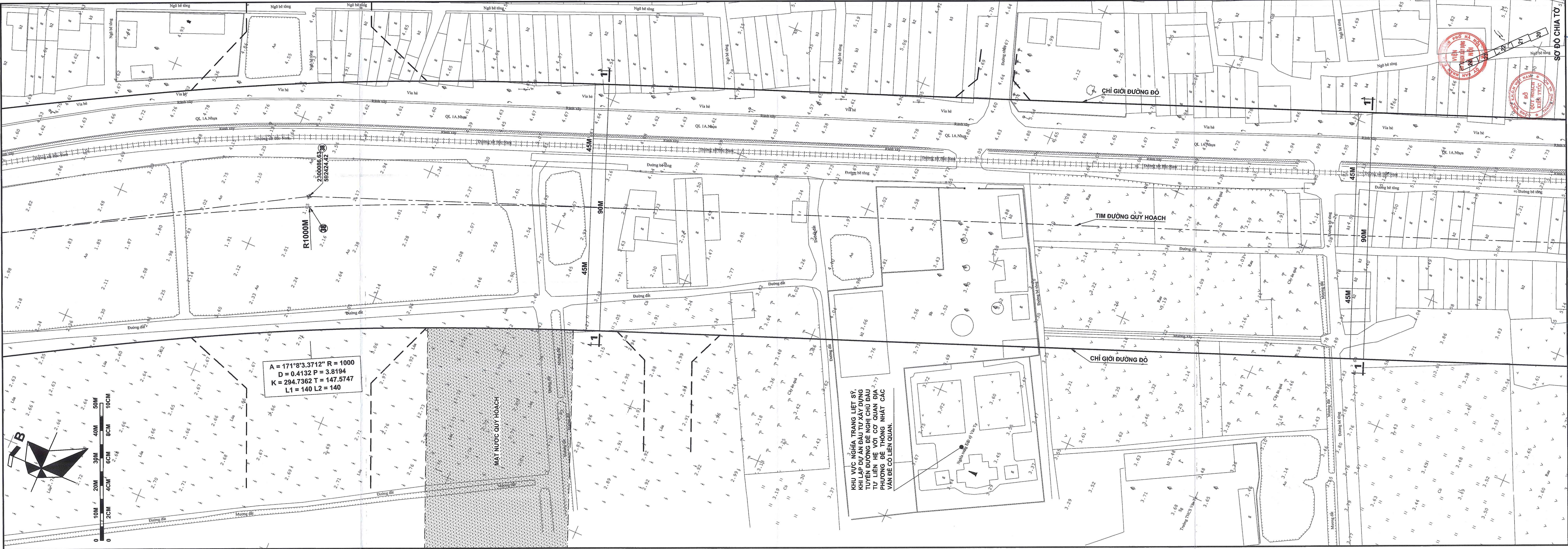
TÌM ĐƯỜNG QUY HOẠCH

CHỈ GIỚI ĐƯỜNG ĐỘ

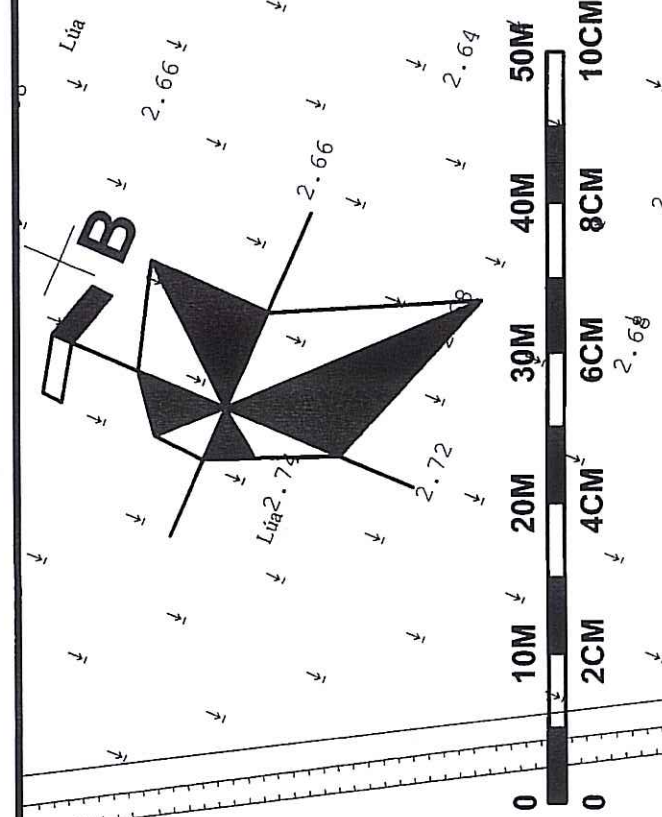


SỞ BỘ CHỈ TÀ

57222.6 (M)



$A = 171^{\circ}8'3.3712''$   $R = 1000$   
 $D = 0.4132$   $P = 3.8194$   
 $K = 294.7362$   $T = 147.5747$   
 $L1 = 140$   $L2 = 140$



KHU VỰC NGHĨA TRANG LIỆT SỸ,  
 KHI LẬP DỰ ÁN ĐẦU TƯ XÂY DỰNG  
 TUYẾN ĐƯỜNG ĐỂ NGHỈ CHỮ ĐÀU  
 TỰ LIÊN HỆ VỚI CƠ QUAN ĐÀU  
 PHƯƠNG ĐỂ THÔNG NHẬT CÁC  
 VẤN ĐỀ CÓ LIÊN QUAN.

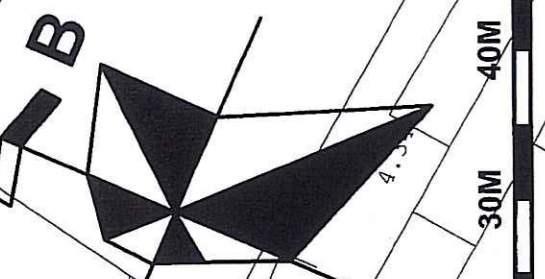
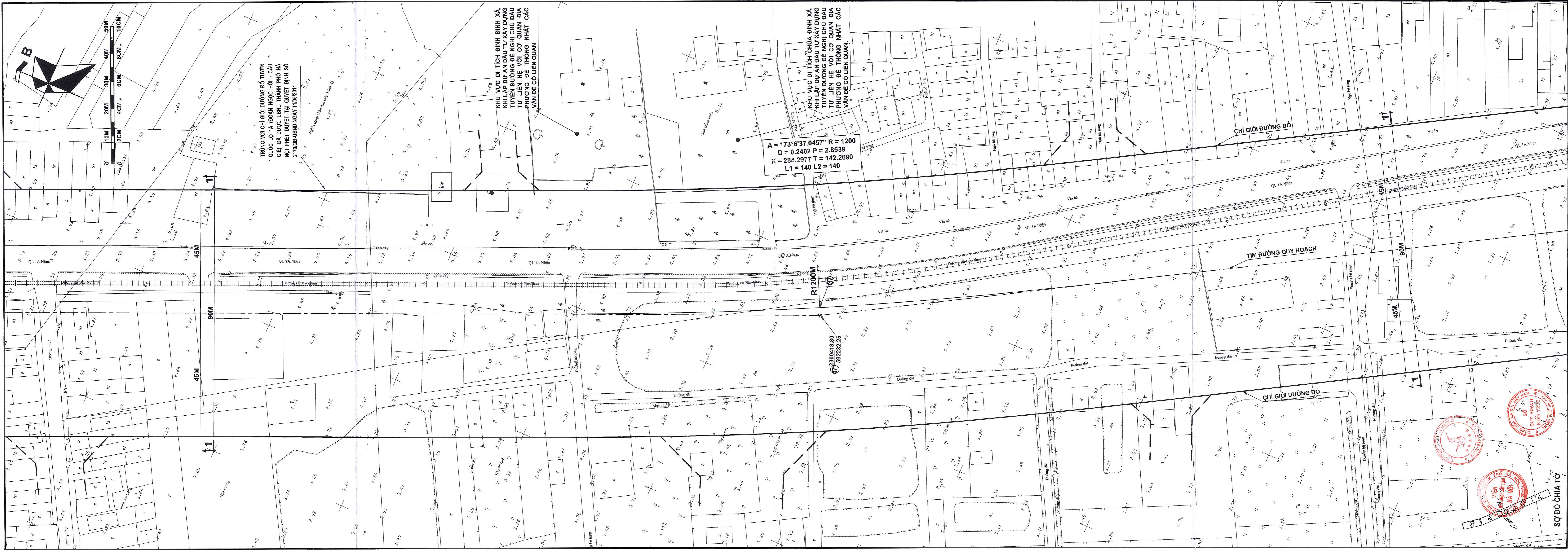
R1000M

2300086.63  
592424.42



SỐ ĐỒ CHIA TỶ

5/2024 (M)



10M 20M 30M 40M 50M  
2CM 4CM 6CM 8CM 10CM

TRUNG VỚI CHỈ GIỚI ĐƯỜNG ĐO TUYẾN  
QUỐC LỘ 1A (ĐOẠN NGỌC HỒI - CẦU  
GIÉ), ĐÃ ĐƯỢC UBND THÀNH PHỐ HÀ  
NỘI PHÊT DUYỆT TẠI QUYẾT ĐỊNH SỐ  
2170/QĐ-UBND NGÀY 11/05/2011.

KHU VỰC DI TÍCH ĐÌNH XÁ,  
KHI LẬP DỰ ÁN ĐẦU TƯ XÂY DỰNG  
TUYẾN ĐƯỜNG ĐE NGHI CHU ĐAU  
TỰ LIÊN HÉ VỚI CỘ QUAN ĐỊA  
PHƯƠNG ĐE THÔNG NHẬT CÁC  
VĂN ĐE CỘ LIÊN QUAN.

$A = 173^{\circ}6'37.0457''$   $R = 1200$   
 $D = 0.2402$   $P = 2.8539$   
 $K = 284.2977$   $T = 142.2690$   
 $L1 = 140$   $L2 = 140$

2300418.80  
592232.25

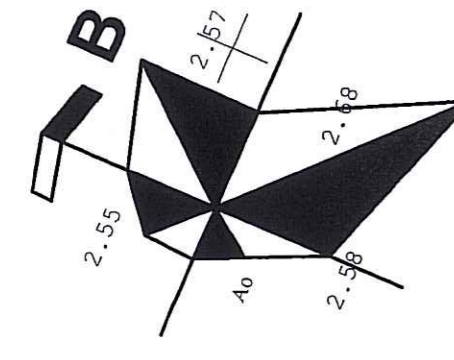
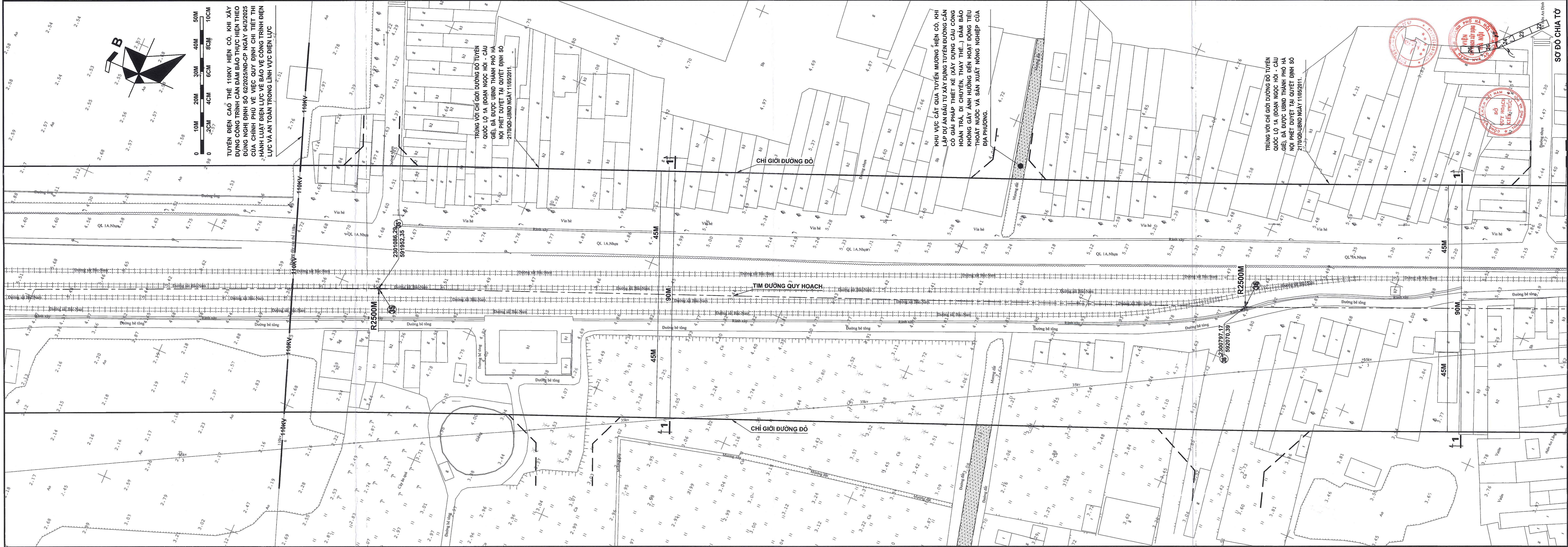
TIM ĐƯỜNG QUY HOẠCH

CHỈ GIỚI ĐƯỜNG ĐO



SƠ ĐỒ CHỈ DẪN

AL 5/2016 (VN)

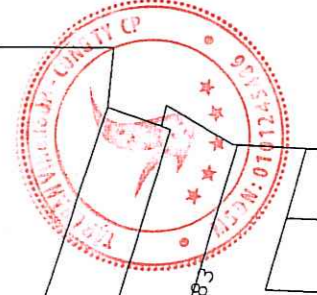


TUYÊN DIỆN CAO THÉ 110KV HIỆN CÓ, KHI XÂY DỰNG CÔNG TRÌNH CẦN ĐẢM BẢO THỰC HIỆN THEO ĐÚNG NGHỊ ĐỊNH SỐ 62/2025/NĐ-CP NGÀY 04/3/2025 CỦA CHÍNH PHỦ VỀ VIỆC QUY ĐỊNH CHI TIẾT THỰC HÀNH LỰT ĐIỆN LỰC VÀ BẢO VỆ CÔNG TRÌNH ĐIỆN LỰC VÀ AN TOÀN TRONG LĨNH VỰC ĐIỆN LỰC

TRUNG VỚI CHỈ GIỚI ĐƯỜNG ĐO TUYÊN QUỐC LỘ 1A (ĐOẠN NGỌC HỒI - CẦU GIÉ), ĐÃ ĐƯỢC UBND THÀNH PHỐ HÀ NỘI PHÊ DUYỆT TẠI QUYẾT ĐỊNH SỐ 2170/QĐ-UBND NGÀY 11/05/2011.

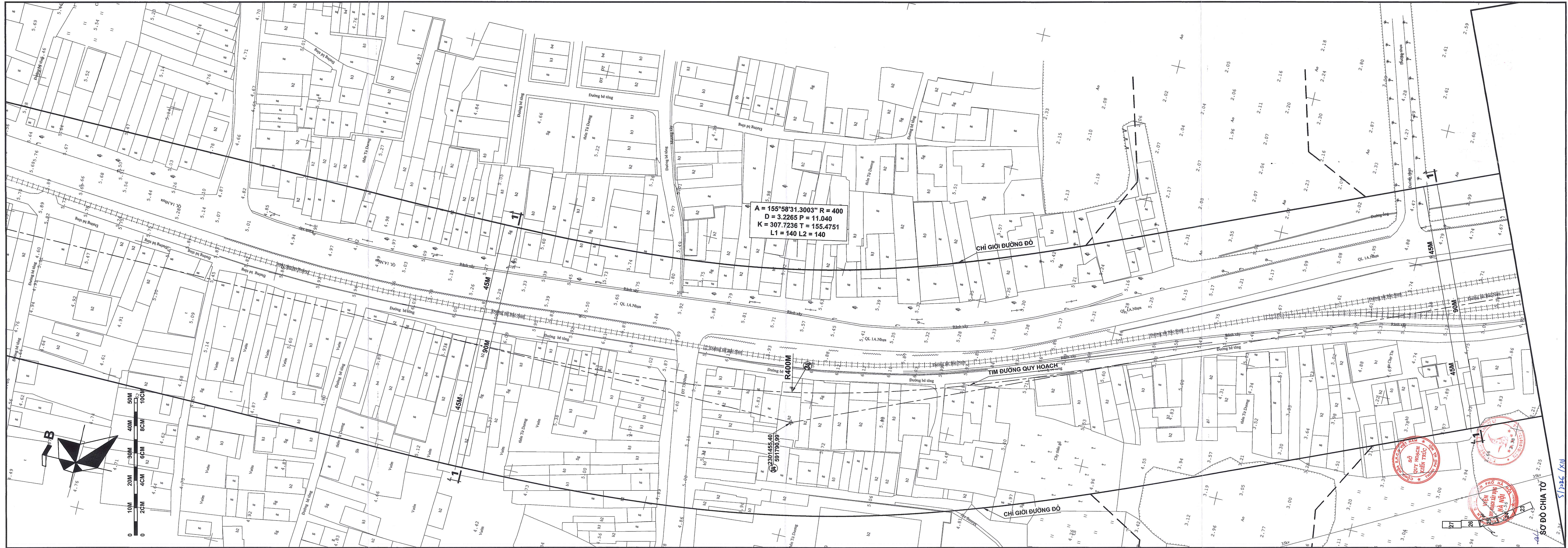
KHU VỰC CẮT QUA TUYÊN MƯỜNG HIỆN CÓ, KHI LẬP DỰ ÁN ĐẦU TƯ XÂY DỰNG TUYÊN ĐƯỜNG CÁN CÓ GIẢI PHÁP THIẾT KẾ (XÂY DỰNG CẦU CÔNG HOÀN TRẢ, DI CHUYỂN, THAY THẾ...) ĐẢM BẢO KHÔNG GÂY ẢNH HƯỞNG ĐẾN HOẠT ĐỘNG TIÊU THOÁT NƯỚC VÀ SẢN XUẤT NÔNG NGHIỆP CỦA ĐỊA PHƯƠNG.

TRUNG VỚI CHỈ GIỚI ĐƯỜNG ĐO TUYÊN QUỐC LỘ 1A (ĐOẠN NGỌC HỒI - CẦU GIÉ), ĐÃ ĐƯỢC UBND THÀNH PHỐ HÀ NỘI PHÊ DUYỆT TẠI QUYẾT ĐỊNH SỐ 2170/QĐ-UBND NGÀY 11/05/2011.



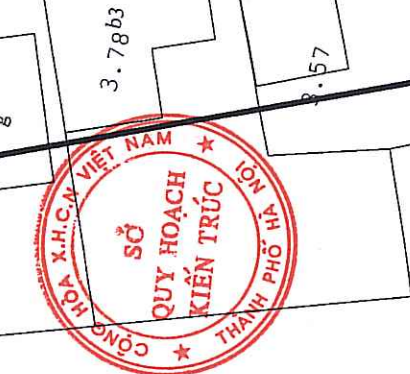
SƠ ĐỒ CHIA TỶ

5722628(V)

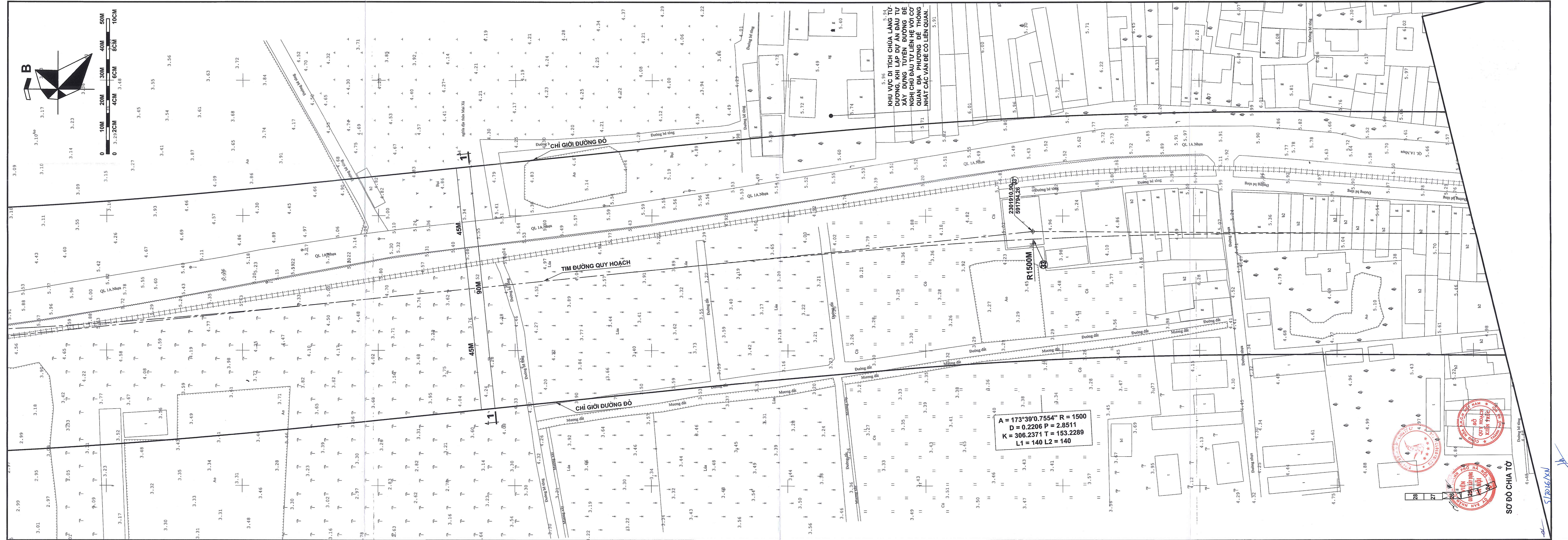
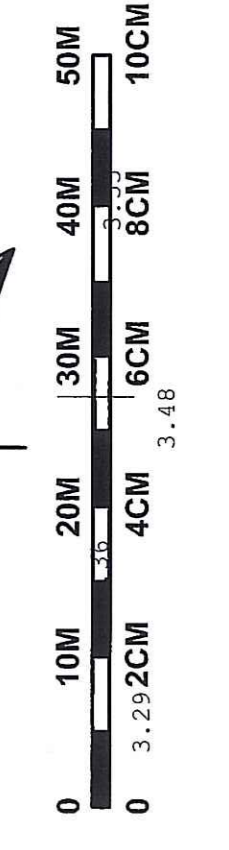
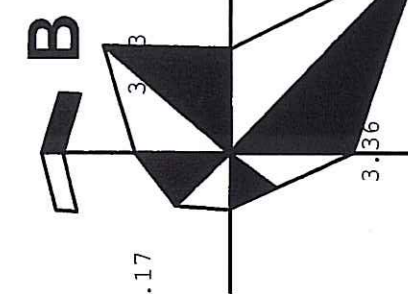


$A = 155^{\circ}58'31.3003''$   $R = 400$   
 $D = 3.2265$   $P = 11.040$   
 $K = 307.7236$   $T = 155.4751$   
 $L1 = 140$   $L2 = 140$

230/455.40  
 591790.99

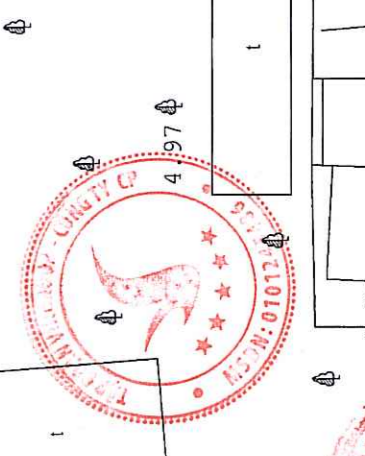


SỐ ĐỒ CHIA TỶ  
 5/2026 /XII



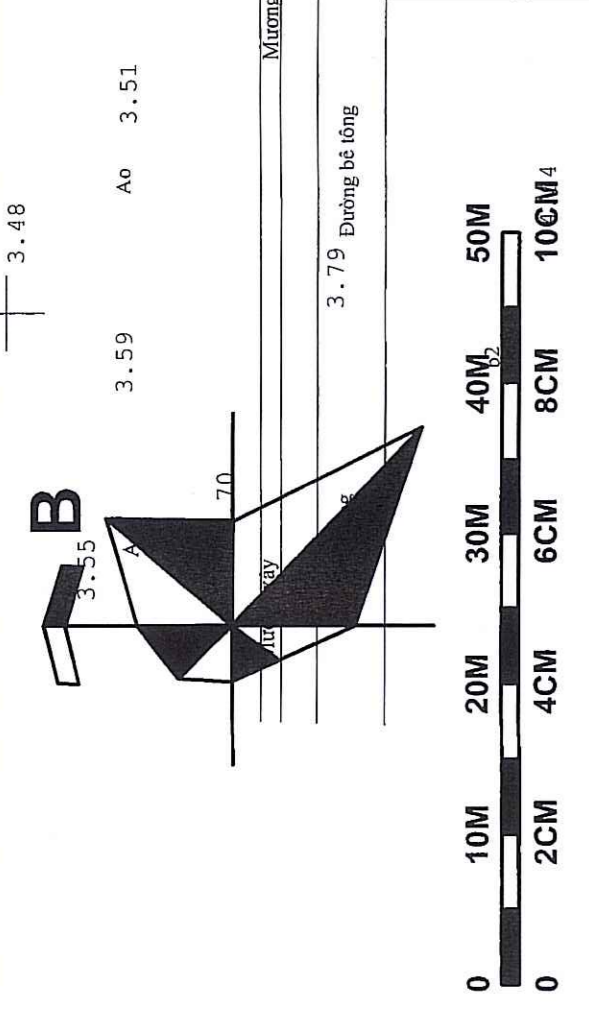
KHU VỰC DI TÍCH CHÙA LĂNG TỰ ĐƯỜNG, KHÍ LẬP DỰ ÁN ĐẦU TƯ XÂY DỰNG TUYẾN ĐƯỜNG ĐỀ NGHỊ CHỦ ĐẦU TƯ LIÊN HỆ VỚI CƠ QUAN ĐỊA PHƯƠNG ĐỀ THỐNG NHẤT CÁC VẤN ĐỀ CÓ LIÊN QUAN.

A = 173°39'0.7554" R = 1500  
D = 0.2206 P = 2.8511  
K = 306.2371 T = 153.2289  
L1 = 140 L2 = 140




SỞ BỘ CHỈA TỜ

5/2/16/YN



$A = 172^{\circ}28'37.6383''$   $R = 1500$   
 $D = 0.3448$   $P = 3.7838$   
 $K = 336.9485$   $T = 168.6467$   
 $L1 = 140$   $L2 = 140$





SỞ ĐỒ CHIA TỶ

5/20/2014

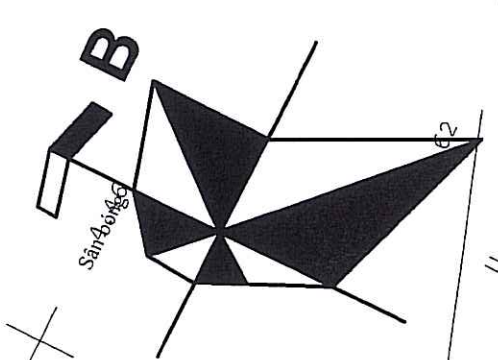


$A = 150^{\circ}3'12.1621''$   $R = 500$   
 $D = 6.8981$   $P = 19.2631$   
 $K = 401.3336$   $T = 204.1158$   
 $L1 = 140$   $L2 = 140$



**SƠ ĐỒ CHIA TỶ**  
 1:5000

AL  
 5/2024 (KH)



TRUNG ƯƠNG GIỚI ĐƯỜNG ĐO TUYẾN QUỐC LỘ 1A (ĐOẠN NGỌC HỒI - CẦU GIÉ), ĐÃ ĐƯỢC UBND THÀNH PHỐ HÀ NỘI PHÊ DUYỆT TẠI QUYẾT ĐỊNH SỐ 2170/QĐ-UBND NGÀY 11/05/2011.



SƠ ĐỒ CHIA TỜ

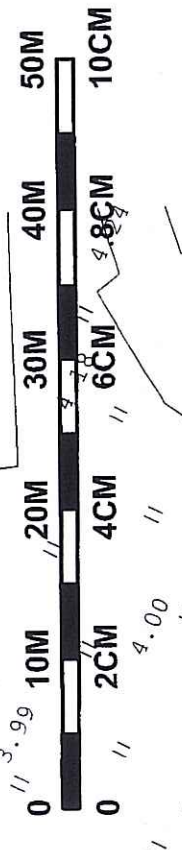
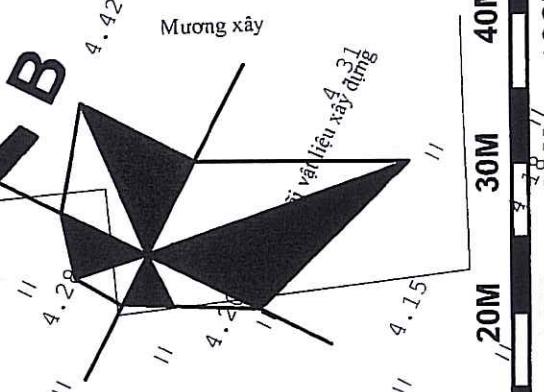


TRÙNG VỚI CHỈ GIỚI ĐƯỜNG ĐỘ TUYÊN  
QUỐC LỘ 1A (BỘ AN NGƯỜI HỒI - CẦU  
LỢI) ĐÃ ĐƯỢC UBND THÀNH PHỐ HÀ  
NỘI PHÊ DUYỆT TẠI QUYẾT ĐỊNH SỐ  
2770/QĐ-UBND NGÀY 11/05/2011.



SỐ ĐỒ CHIA TỶ  
1:1000

Số 102/2010



VỊ TRÍ TUYẾN ĐƯỜNG CẮT QUA TUYẾN KÈNH THEO QUY HOẠCH, KHI LẬP DỰ ÁN ĐẦU TƯ XÂY DỰNG TUYẾN ĐƯỜNG, CẦN CÓ BIỆN PHÁP ĐỂ KHÔNG GÂY ẢNH HƯỞNG TUYẾN KÈNH NÀY. QUY MÔ VÀ THÔNG SỐ KỸ THUẬT CỦA CẦU, CÔNG SẪ ĐƯỢC XÁC ĐỊNH CHÍNH XÁC TRONG QUÁ TRÌNH LẬP DỰ ÁN TRÌNH CẤP THẨM QUYỀN PHÊ DUYỆT.

KHU VỰC CẮT QUA SÔNG HOÀ BÌNH, KHI LẬP DỰ ÁN ĐẦU TƯ XÂY DỰNG TUYẾN ĐƯỜNG CẦN LIÊN HỆ VỚI CƠ QUAN QUẢN LÝ TUYẾN SÔNG NÀY ĐỂ THÔNG NHẤT CÁC VẤN ĐỀ CÓ LIÊN QUAN.

CHỈ GIỚI ĐƯỜNG ĐỎ

TÌM ĐƯỜNG QUY HOẠCH

CHỈ GIỚI ĐƯỜNG ĐỎ

CÁI LỘ TRỰC THỐNG DUY KIỆN


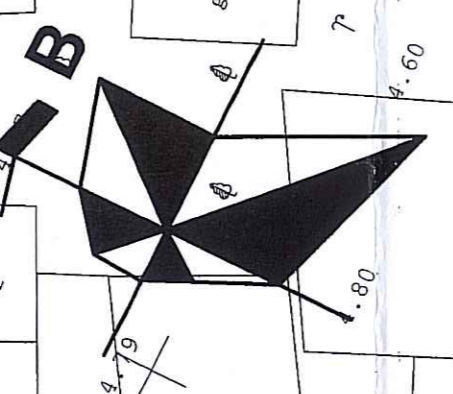
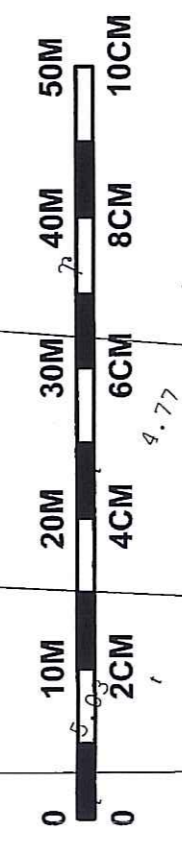


SƠ ĐỒ CHIẠ TỶ

5/2016 (xst)

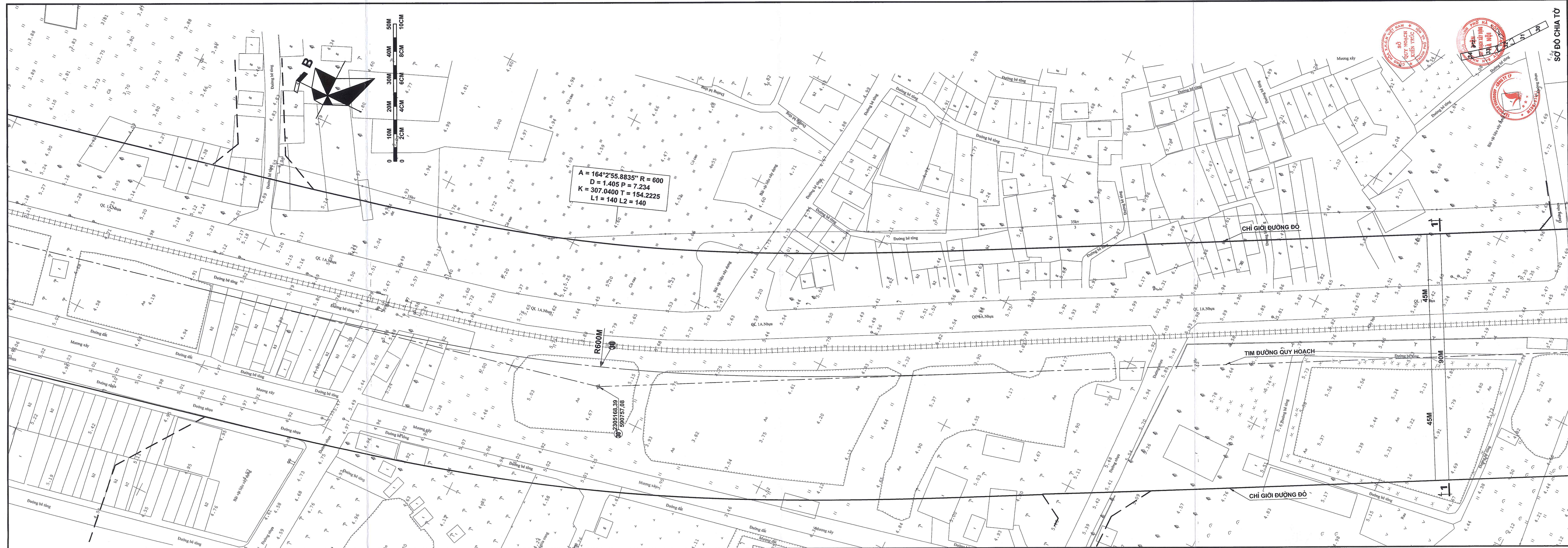
$A = 164^{\circ}2'55.8835''$   $R = 600$   
 $D = 1.405$   $P = 7.234$   
 $K = 307.0400$   $T = 154.2225$   
 $L1 = 140$   $L2 = 140$

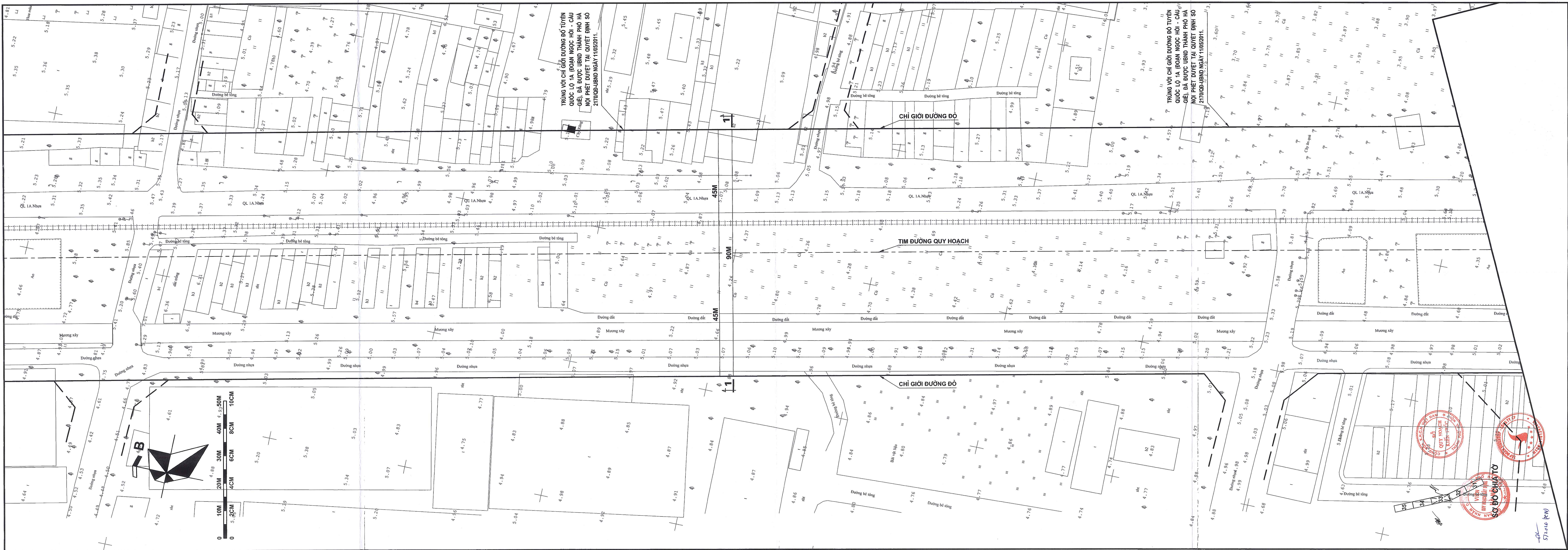
$R600M$   
 $2305168.39$   
 $590757.08$



SƠ ĐỒ CHIA TÒ

S/2022 (Kv)






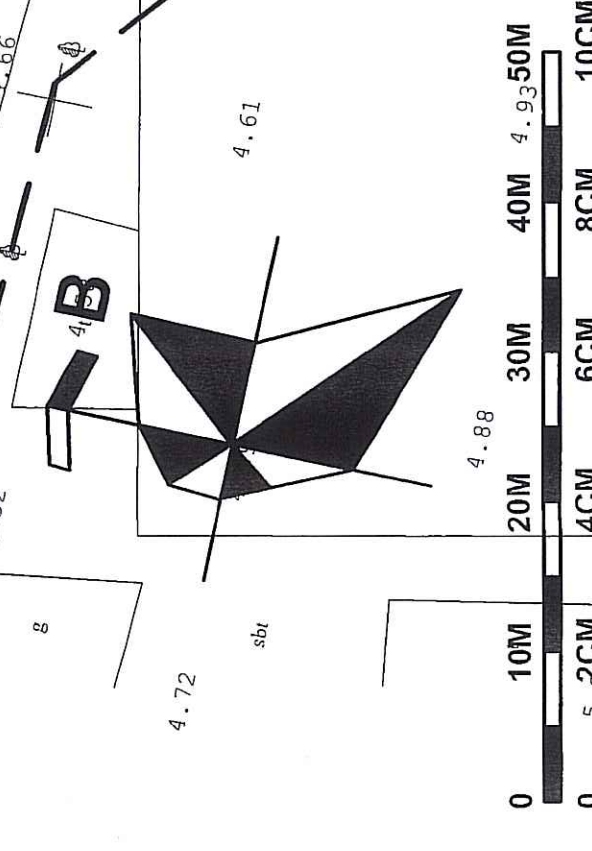
**TRÙNG VỚI CHỈ GIỚI ĐƯỜNG ĐỒ TUYÊN QUỐC LỘ TA (ĐOÀN NGỌC HỒI - CẦU GIÉ), ĐÃ ĐƯỢC UBND THÀNH PHỐ HÀ NỘI PHÊ DUYỆT TẠI QUYẾT ĐỊNH SỐ 2170/QĐ-UBND NGÀY 11/05/2011.**

**TRÙNG VỚI CHỈ GIỚI ĐƯỜNG ĐỒ TUYÊN QUỐC LỘ TA (ĐOÀN NGỌC HỒI - CẦU GIÉ), ĐÃ ĐƯỢC UBND THÀNH PHỐ HÀ NỘI PHÊ DUYỆT TẠI QUYẾT ĐỊNH SỐ 2170/QĐ-UBND NGÀY 11/05/2011.**

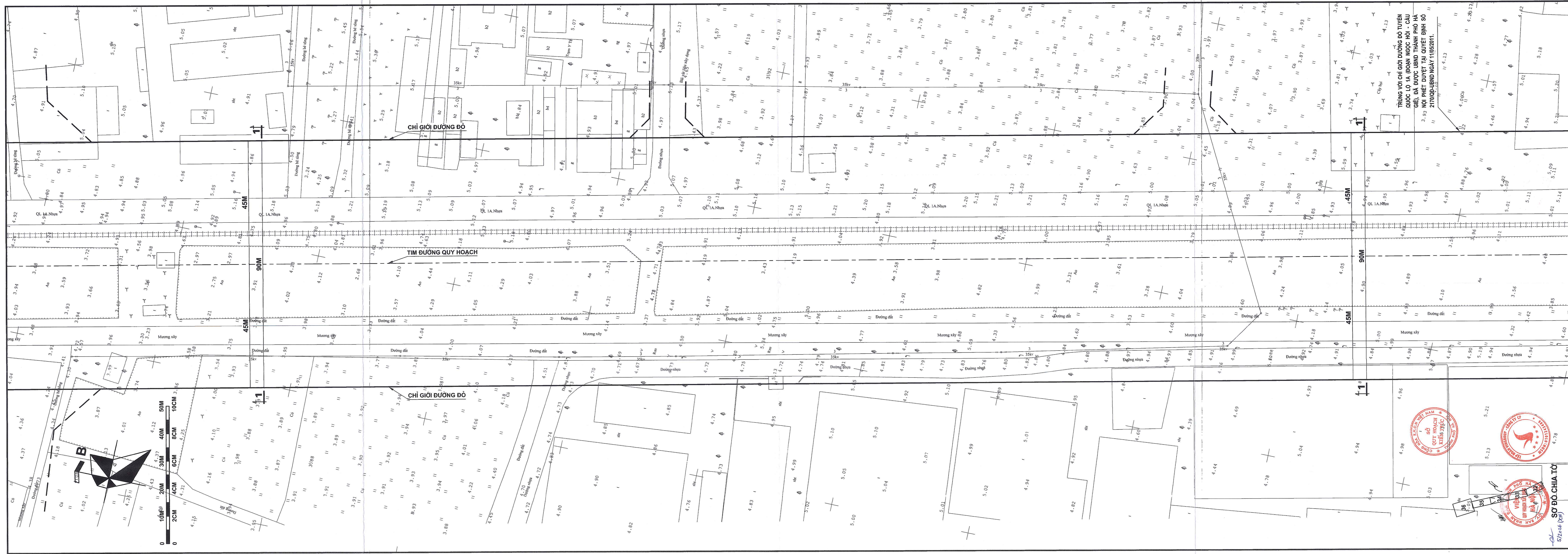
**CHỈ GIỚI ĐƯỜNG ĐỒ**

**TÌM ĐƯỜNG QUY HOẠCH**

**CHỈ GIỚI ĐƯỜNG ĐỒ**

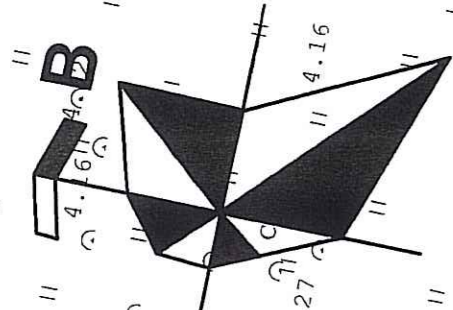


Số 572.016 (K/M)

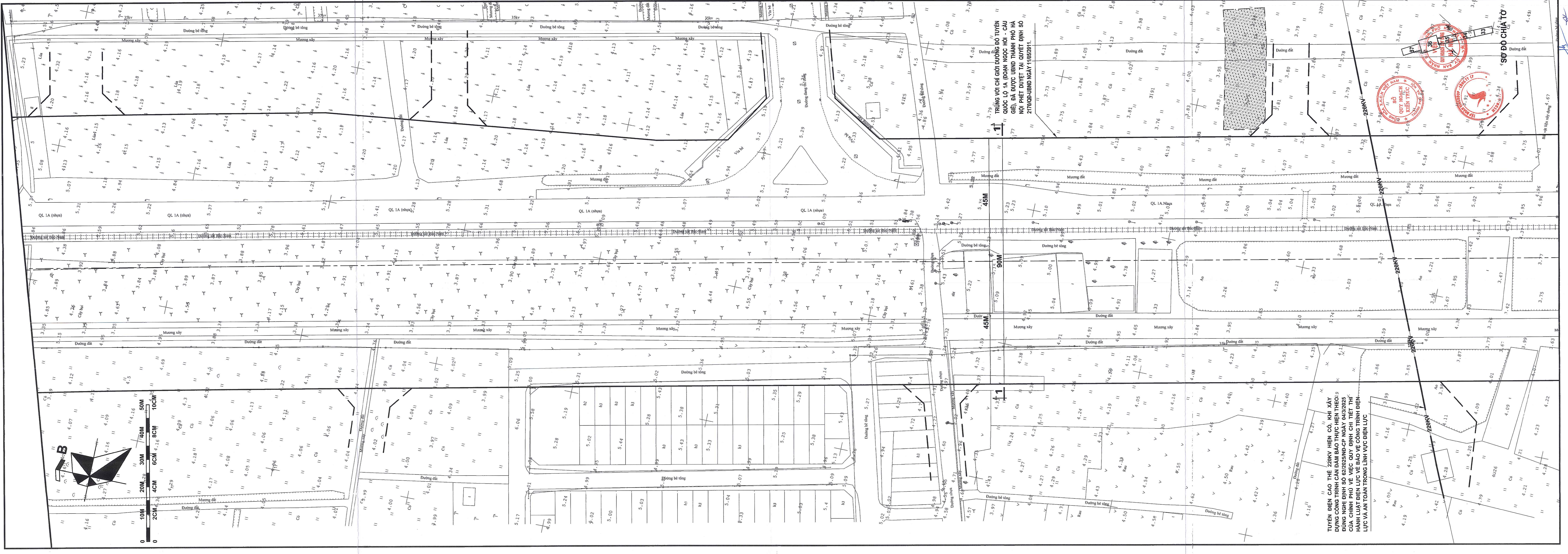


TRUNG ƯƠNG CHỈ GIỚI ĐƯỜNG ĐỎ TUYẾN  
 QUỐC LỘ 1A (ĐOẠN NGỌC HỒI - CẦU  
 GIÉ), ĐÃ ĐƯỢC UBND THÀNH PHỐ HÀ  
 NỘI PHÊ DUYỆT TẠI QUYẾT ĐỊNH SỐ  
 2170/QĐ-UBND NGÀY 11/05/2011.

SỐ ĐO CHIA TỜ  
 S/2026 (xv)




0 10M 20M 30M 40M 50M  
0 2CM 4CM 6CM 8CM 10CM



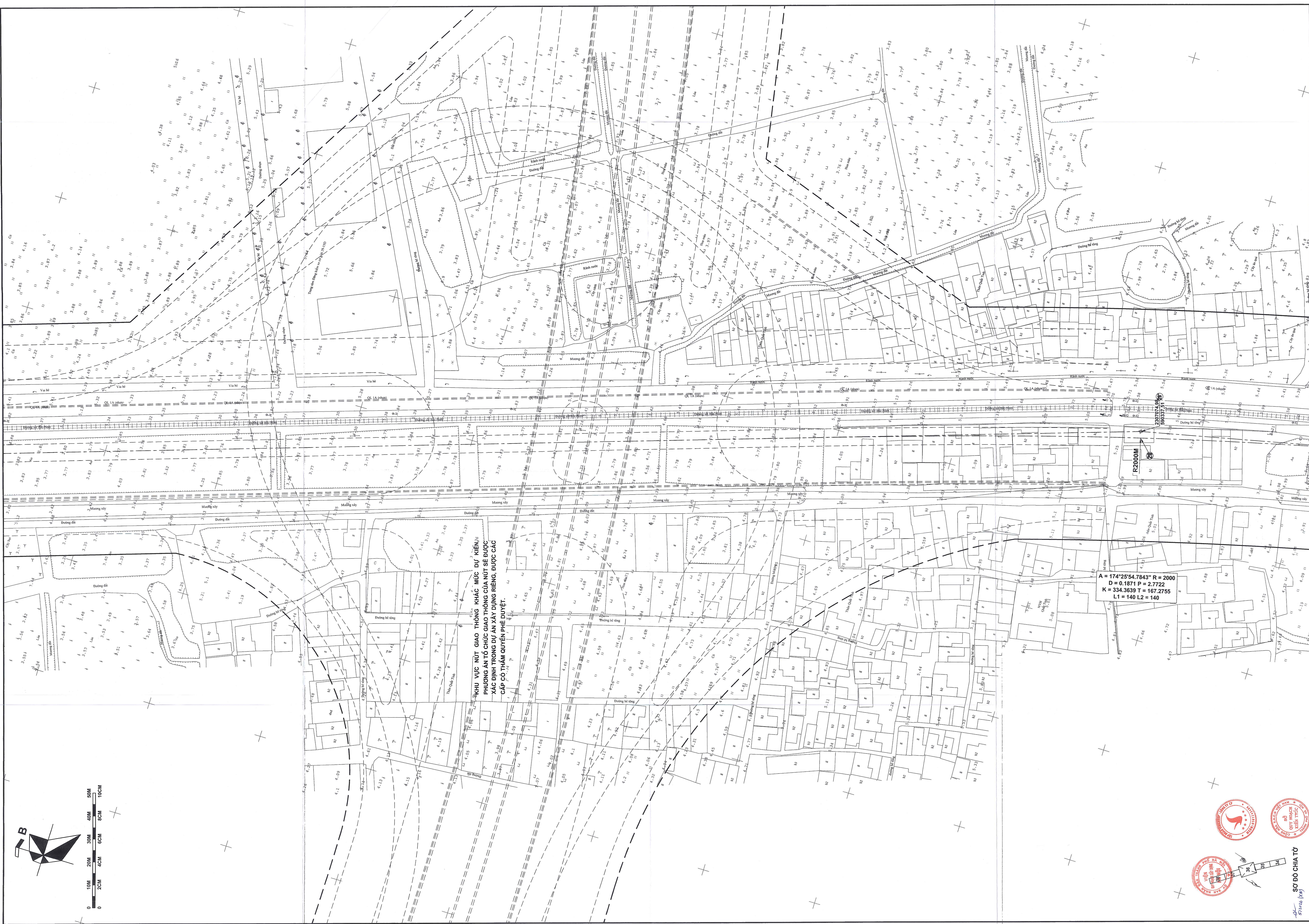
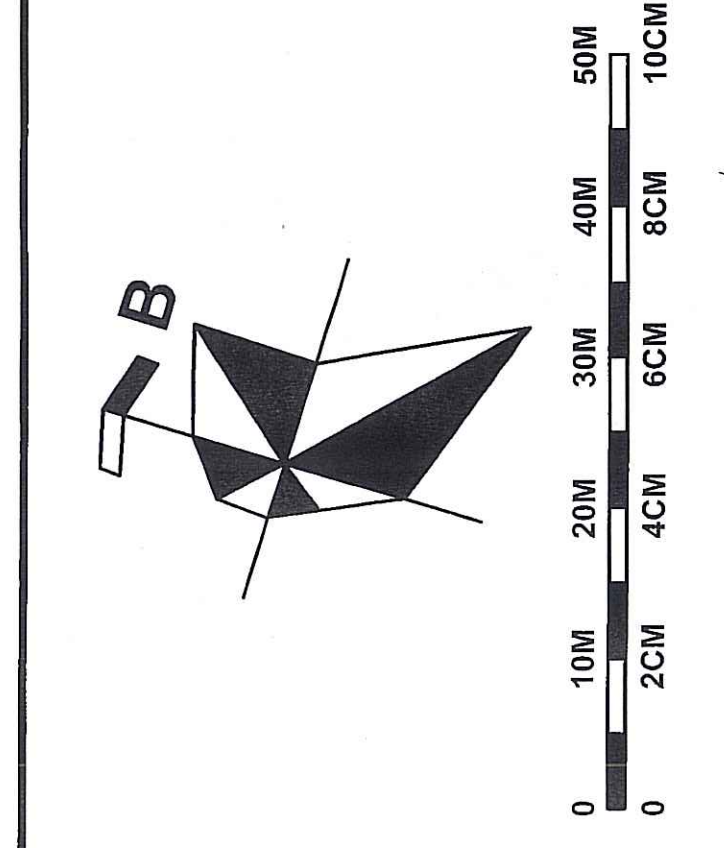
TRƯỜNG VỚI CHỈ GIỚI ĐƯỜNG BỜ TUYẾN QUỐC LỘ TÀ (ĐOÀN NGỌC HỒI - CẬU GIÊ), ĐÃ ĐƯỢC UBND THÀNH PHỐ HÀ NỘI PHÊ DUYỆT TẠI QUYẾT ĐỊNH SỐ 210/QĐ-UBND NGÀY 11/05/2011.

TUYẾN ĐIỆN CAO THẾ 220KV HIỆN CÓ, KHI XÂY DỰNG CÔNG TRÌNH CẦN ĐẢM BẢO THỰC HIỆN THEO 9 ĐÚNG NGHỊ ĐỊNH SỐ 62/2025/NĐ-CP NGÀY 04/3/2025 CỦA CHÍNH PHỦ VỀ VIỆC QUY ĐỊNH CHI TIẾT THỰC HÀNH LƯU ĐIỆN LỰC VÀ BẢO VỆ CÔNG TRÌNH ĐIỆN LỰC VÀ AN TOÀN TRONG LĨNH VỰC ĐIỆN LỰC




SƠ ĐỒ CHỈ ĐƯỜNG

5/12/2026 (K.V)

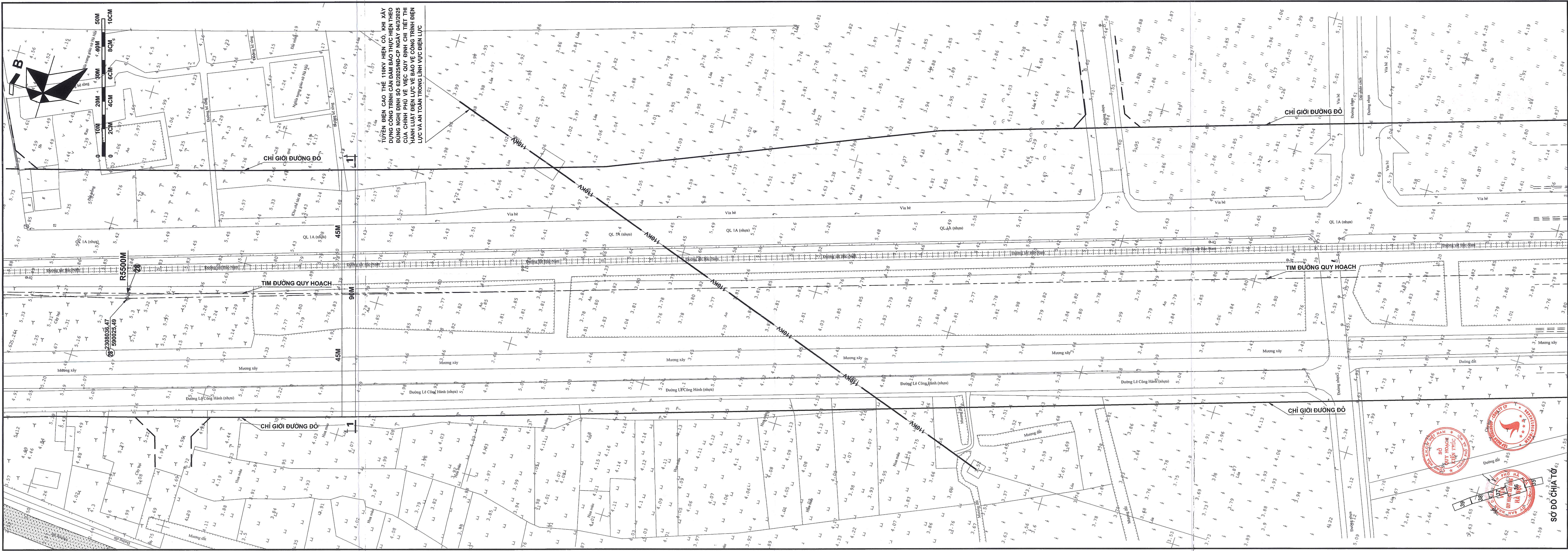


**KHU VỰC NÚT GIAO THÔNG KHÁC MỨC DỰ KIẾN**  
**PHƯƠNG AN TO CHỨC GIAO THÔNG CỦA NÚT SẼ ĐƯỢC**  
**XÁC ĐỊNH TRONG DỰ ÁN XÂY DỰNG RIÊNG, ĐƯỢC CÁC**  
**CẤP CÓ THẨM QUYỀN PHÊ DUYỆT.**

**A = 174°25'54.7843" R = 2000**  
**D = 0.1871 P = 2.7722**  
**K = 334.3639 T = 167.2755**  
**L1 = 140 L2 = 140**



**SỐ ĐO CHIA TỶ**  
**1:500**



TUYÊN DIỄN CAO THÉ 110KV HIỆN CÓ, KHI XÂY DỰNG CÔNG TRÌNH ĐAM BẢO THỰC HIỆN THEO ĐÚNG NGHỊ ĐỊNH SỐ 62/2025/NĐ-CP NGÀY 04/3/2025 CỦA CHÍNH PHỦ VỀ VIỆC ĐỊNH CHỈ THIẾT THẠNH LƯAT ĐIỆN LỰC VỆ BẢO VÀ CÔNG TRÌNH ĐIỆN LỰC VÀ AN TOÀN TRONG LĨNH VỰC ĐIỆN LỰC

CHỈ GIỚI ĐƯỜNG ĐO


CHỈ GIỚI ĐƯỜNG ĐO

TİM ĐƯỜNG QUY HOẠCH

TİM ĐƯỜNG QUY HOẠCH

CHỈ GIỚI ĐƯỜNG ĐO

CHỈ GIỚI ĐƯỜNG ĐO



SỐ ĐO CHỈ TỶ

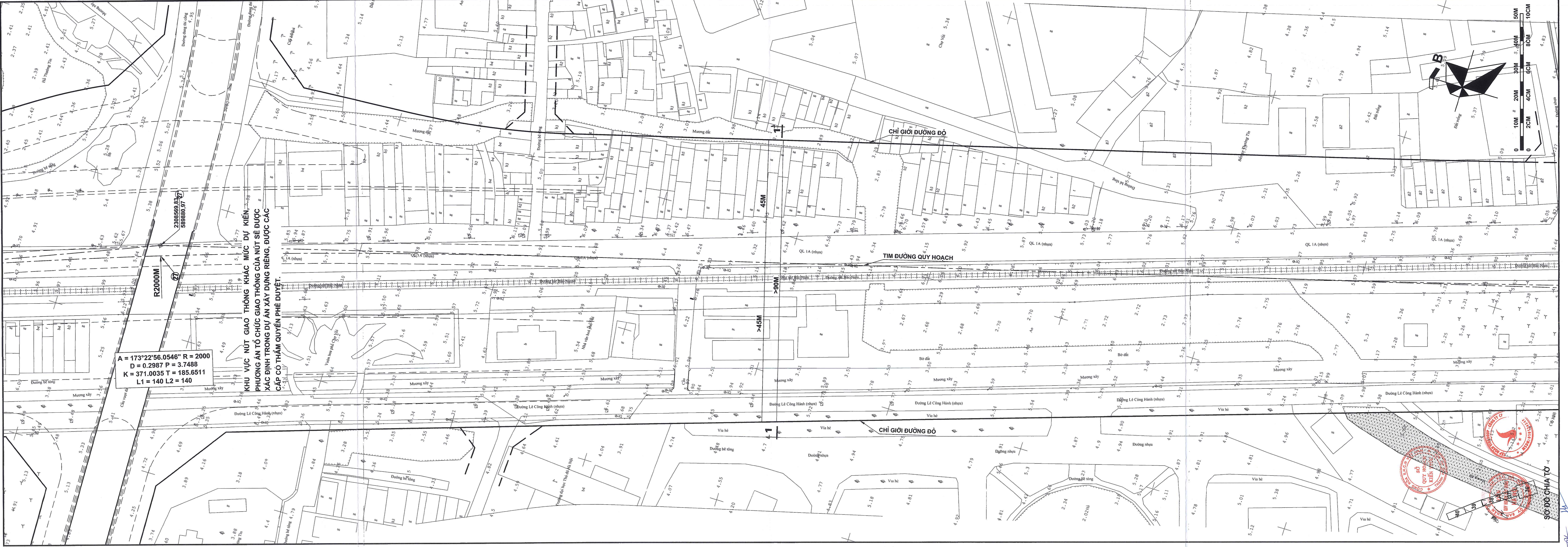
5/12/2025 (K)

A = 173°22'56.0546" R = 2000  
D = 0.2987 P = 3.7488  
K = 371.0035 T = 185.6511  
L1 = 140 L2 = 140

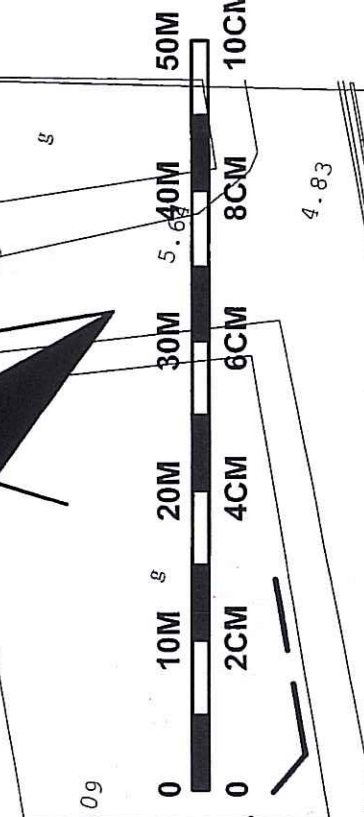
R2000M

2308569.83  
588880.97

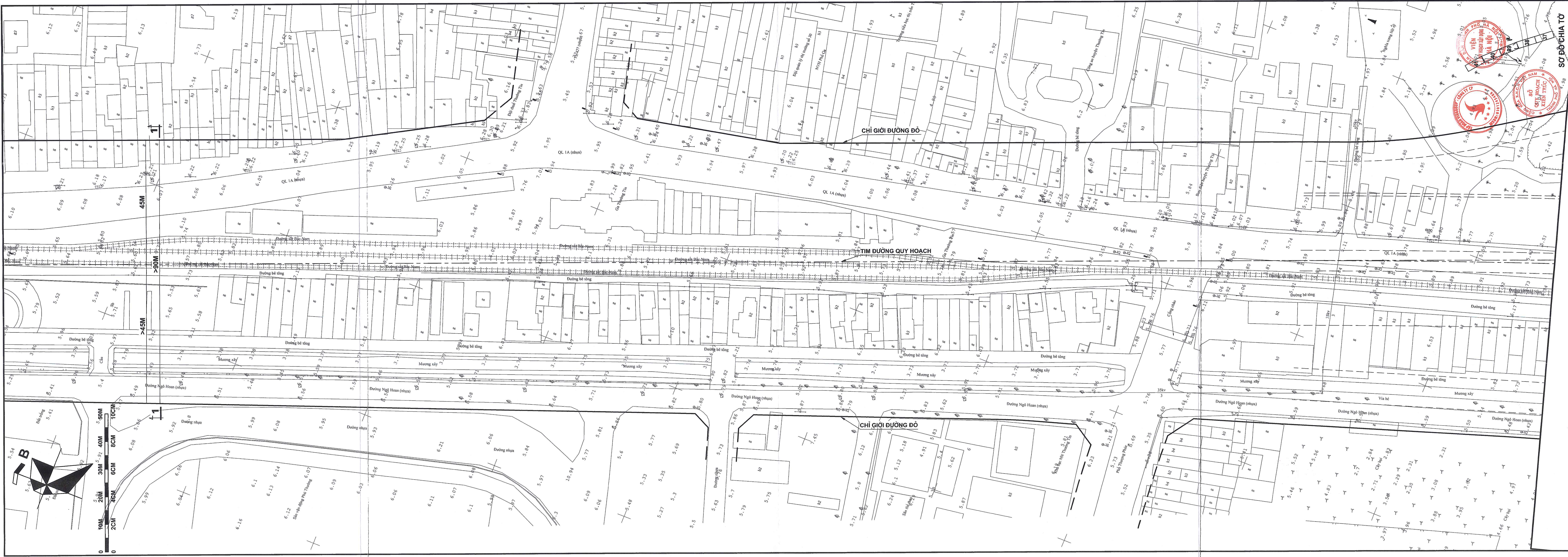
KHU VỰC NÚT GIAO THONG KHÁC MỨC DỰ KIẾN,  
PHƯƠNG AN TỒ CHỨC GIAO THÔNG CỦA NÚT SẼ ĐƯỢC  
XÁC ĐỊNH TRONG DỰ ÁN XÂY DỰNG RIÊNG, ĐƯỢC CÁC  
CẤP CÓ THẨM QUYỀN PHÊ DUYỆT.



SO SÁCH CHỈ TỶ  
SỐ QUẢN LÝ DỰ ÁN  
SỐ QUẢN LÝ THI CÔNG  
SỐ QUẢN LÝ CHẤM CÔNG  
SỐ QUẢN LÝ CHẤM DẪN

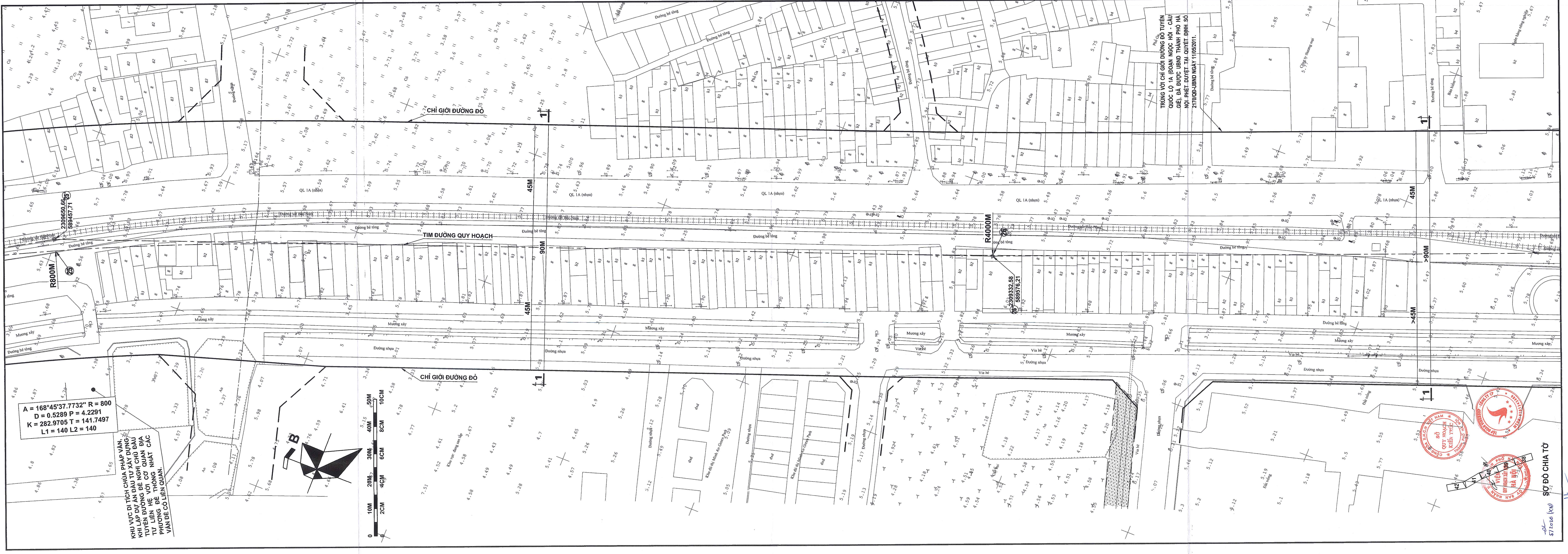
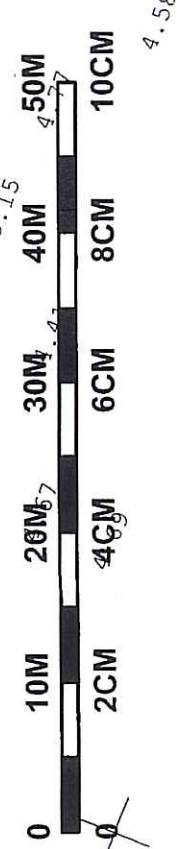
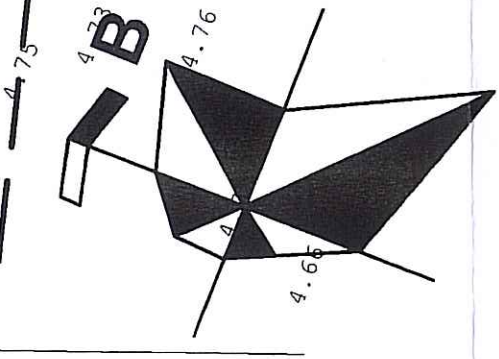


5/10/2016 (XN)

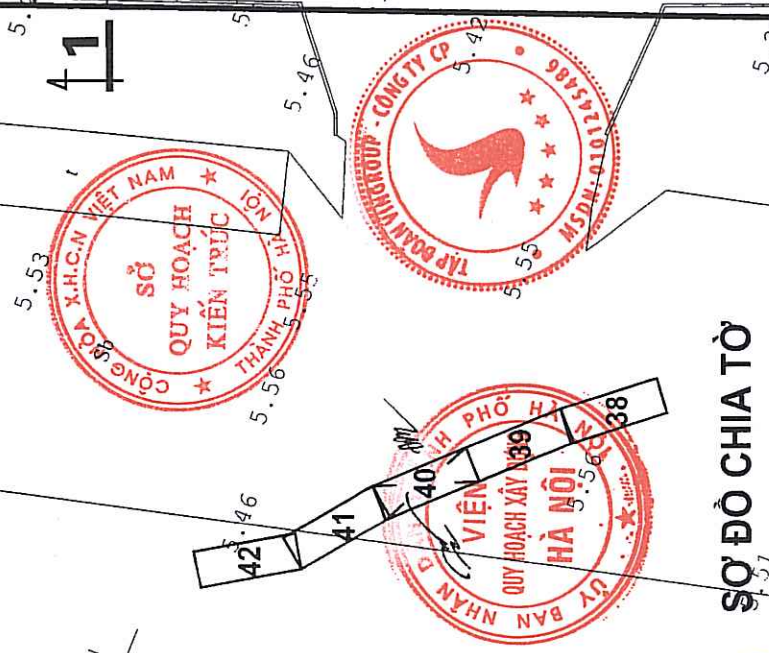


$A = 168^{\circ}45'37.7732''$  R = 800  
 $D = 0.5289$  P = 4.2291  
 $K = 282.9705$  T = 141.7497  
 $L1 = 140$  L2 = 140

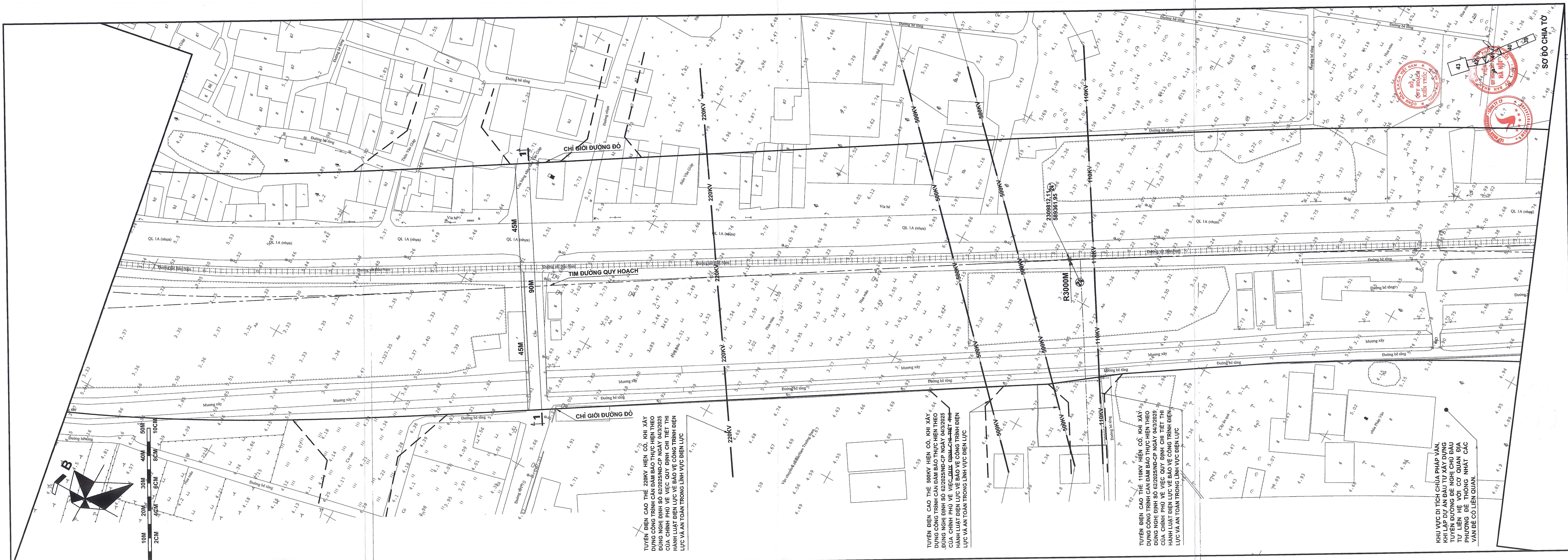
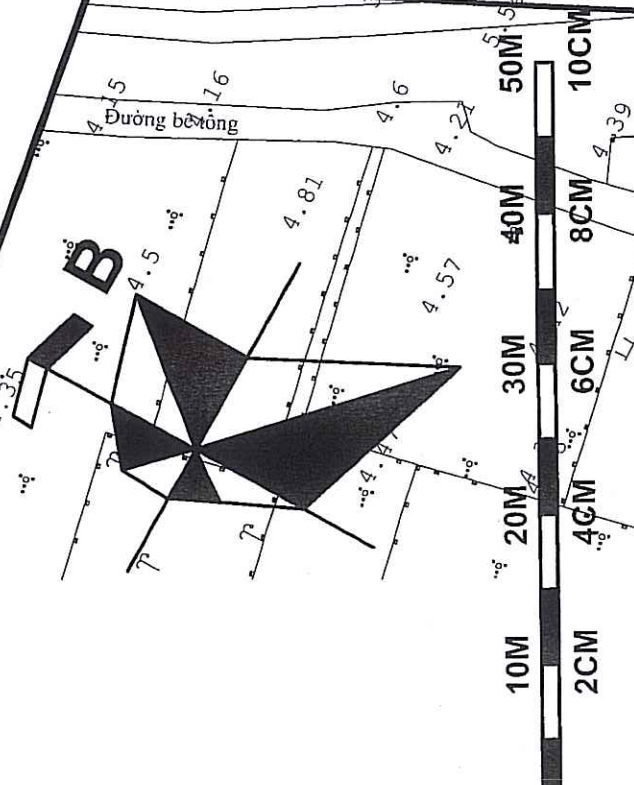
KHU VỰC DI TÍCH CHÙA PHÁP VÂN  
 KHI LẬP DỰ ÁN ĐẦU TƯ XÂY DỰNG  
 TUYẾN ĐƯỜNG ĐỀ NGHỊ CHỦ ĐẦU  
 TƯ LIÊN HỆ THÔNG QUAN.  
 VẤN ĐỀ CỎ LIÊN QUAN.



PHỤ CỤC  
 TRÙNG VỚI CHỈ GIỚI ĐƯỜNG ĐO TUYẾN  
 QUỐC LỘ 1A (ĐOẠN NGỌC HỒI - CẦU  
 GIÉI) ĐÃ ĐƯỢC THÀNH PHỐ HÀ  
 NỘI PHÊ DUYỆT TẠI QUYẾT ĐỊNH SỐ  
 2170/CB-UBND NGÀY 11/03/2011.



SỞ ĐỒ CHỈ ĐẠO  
 572026 (XIV)




TUYẾN ĐIỆN CAO THẾ 220KV HIỆN CÓ, KHI XÂY DỰNG CÔNG TRÌNH CẦN ĐẢM BẢO THỰC HIỆN THEO ĐÚNG NGHỊ ĐỊNH SỐ 62/2025/NĐ-CP NGÀY 04/3/2025 CỦA CHÍNH PHỦ VỀ VIỆC QUY ĐỊNH CHI TIẾT THỰC HÀNH LƯUẬT ĐIỆN LỰC VÀ BẢO VỆ CÔNG TRÌNH ĐIỆN LỰC VÀ AN TOÀN TRONG LĨNH VỰC ĐIỆN LỰC

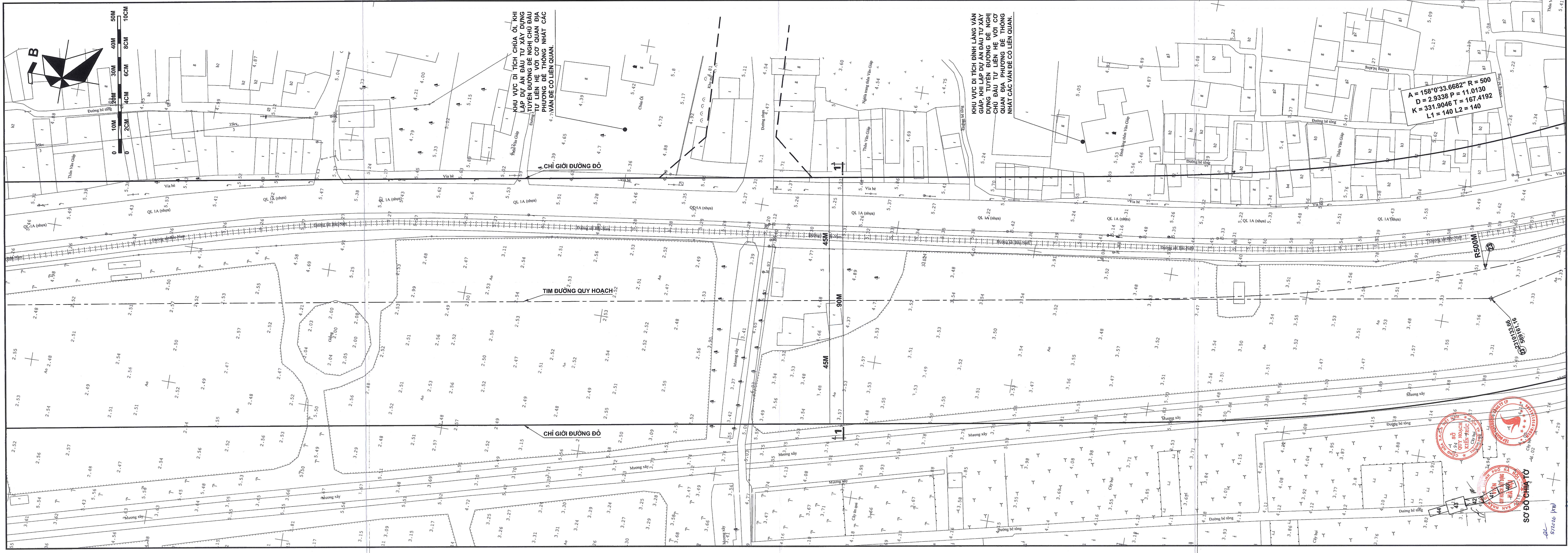
TUYẾN ĐIỆN CAO THẾ 500KV HIỆN CÓ, KHI XÂY DỰNG CÔNG TRÌNH CẦN ĐẢM BẢO THỰC HIỆN THEO ĐÚNG NGHỊ ĐỊNH SỐ 62/2025/NĐ-CP NGÀY 04/3/2025 CỦA CHÍNH PHỦ VỀ VIỆC QUY ĐỊNH CHI TIẾT THỰC HÀNH LƯUẬT ĐIỆN LỰC VÀ BẢO VỆ CÔNG TRÌNH ĐIỆN LỰC VÀ AN TOÀN TRONG LĨNH VỰC ĐIỆN LỰC

TUYẾN ĐIỆN CAO THẾ 110KV HIỆN CÓ, KHI XÂY DỰNG CÔNG TRÌNH CẦN ĐẢM BẢO THỰC HIỆN THEO ĐÚNG NGHỊ ĐỊNH SỐ 62/2025/NĐ-CP NGÀY 04/3/2025 CỦA CHÍNH PHỦ VỀ VIỆC QUY ĐỊNH CHI TIẾT THỰC HÀNH LƯUẬT ĐIỆN LỰC VÀ BẢO VỆ CÔNG TRÌNH ĐIỆN LỰC VÀ AN TOÀN TRONG LĨNH VỰC ĐIỆN LỰC

KHU VỰC DI TÍCH CHÙA PHÁP VÂN, KHI LẬP DỰ ÁN ĐẦU TƯ XÂY DỰNG TUYẾN ĐƯỜNG ĐỀ NGHỊ CHUAN ĐUA TỰ LIÊN HỆ VỚI CƠ QUAN ĐỊA PHƯƠNG ĐỀ THÔNG NHẬT CÁC VẤN ĐỀ CÓ LIÊN QUAN.




SO ĐỒ CHIA TỶ 1:4000



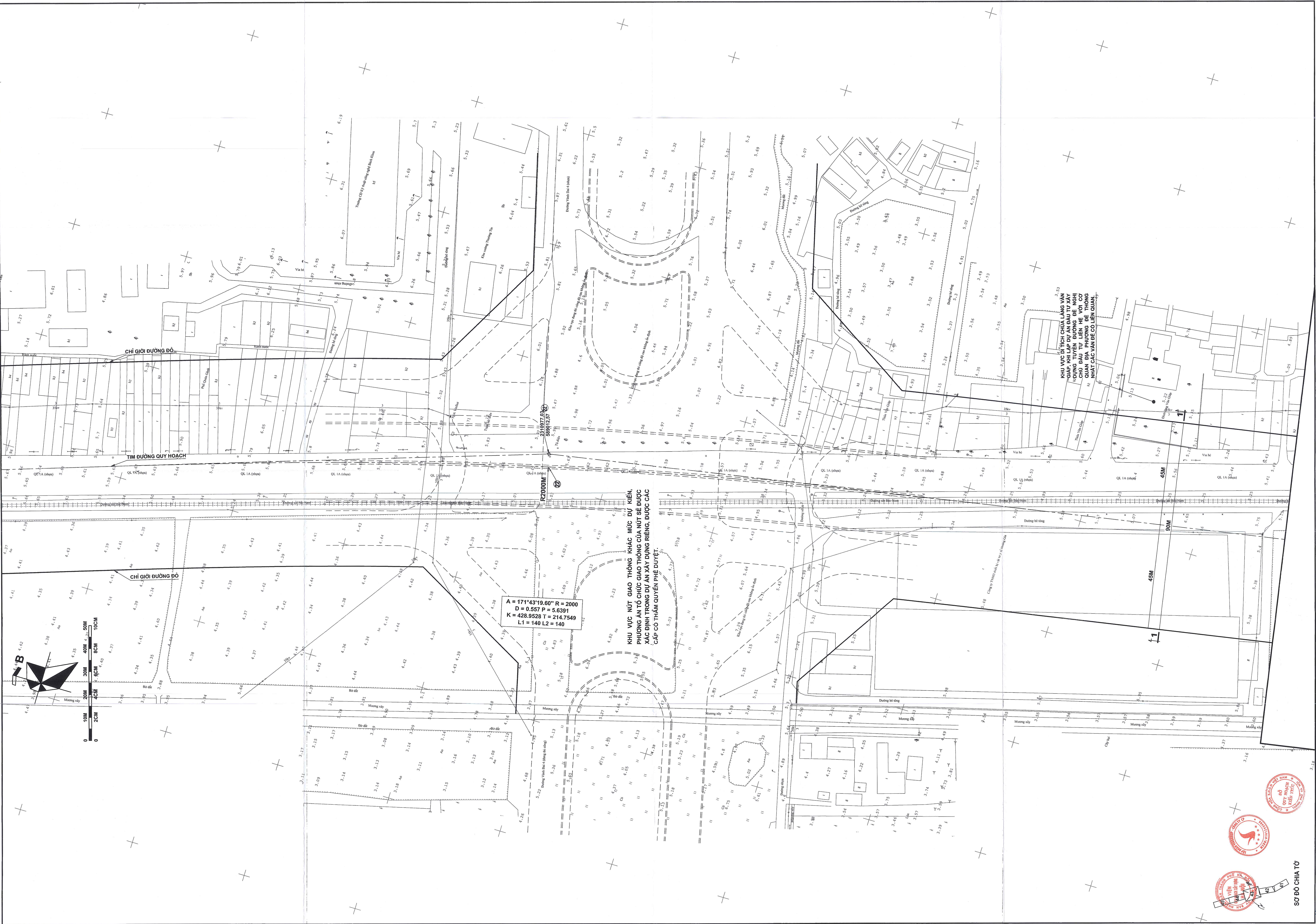
KHU VỰC DI TÍCH CHÙA Ô KHE  
 LẬP DỰ AN ĐẦU TƯ XÂY DỰNG  
 TUYẾN ĐƯỜNG BÈ NGHỈ CHỤ ĐÀU  
 TỰ LIÊN HỆ VỚI CƠ QUAN ĐỊA  
 PHƯƠNG ĐỂ THÔNG NHẬT CÁC  
 4.7/VAN ĐỀ CỎ LIÊN QUAN.

KHU VỰC DI TÍCH ĐÌNH LĂNG VĂN  
 GIÁP, KHI LẬP DỰ AN ĐẦU TƯ XÂY  
 DỰNG TUYẾN ĐƯỜNG BÈ NGHỈ  
 CHỤ ĐÀU TỰ LIÊN HỆ VỚI CƠ  
 QUAN ĐỊA PHƯƠNG ĐỂ THÔNG  
 NHẬT CÁC VẤN ĐỀ CỎ LIÊN QUAN.

A = 158°0'33.6682" R = 500  
 D = 2.9338 P = 11.0130  
 K = 331.9046 T = 167.4192  
 L1 = 140 L2 = 140



SỐ ĐO CHỈ TỌA  
 512016 (KH)



CHỈ GIỚI ĐƯỜNG ĐỎ

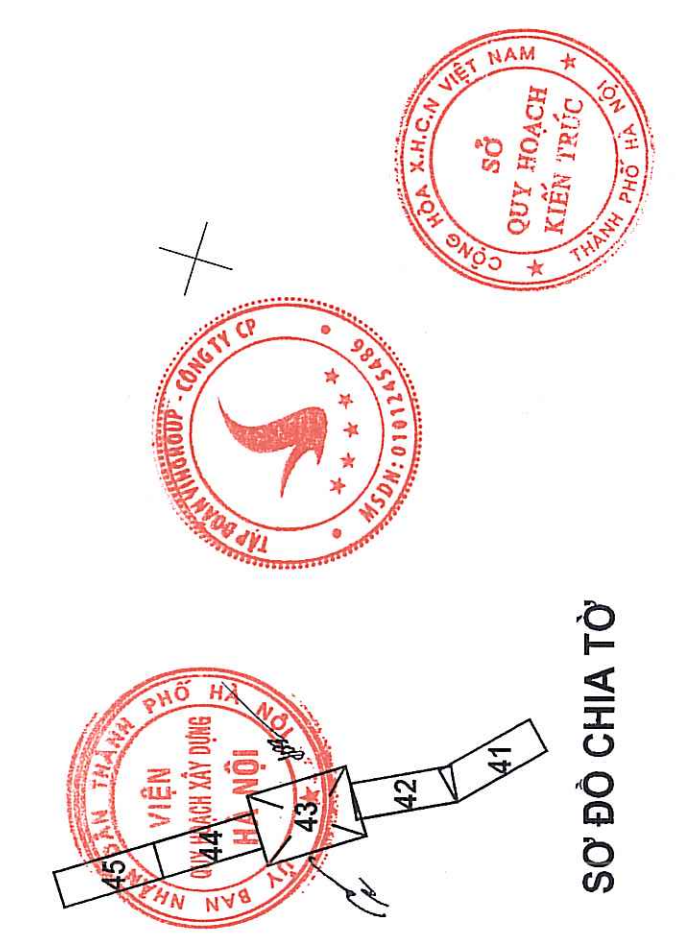
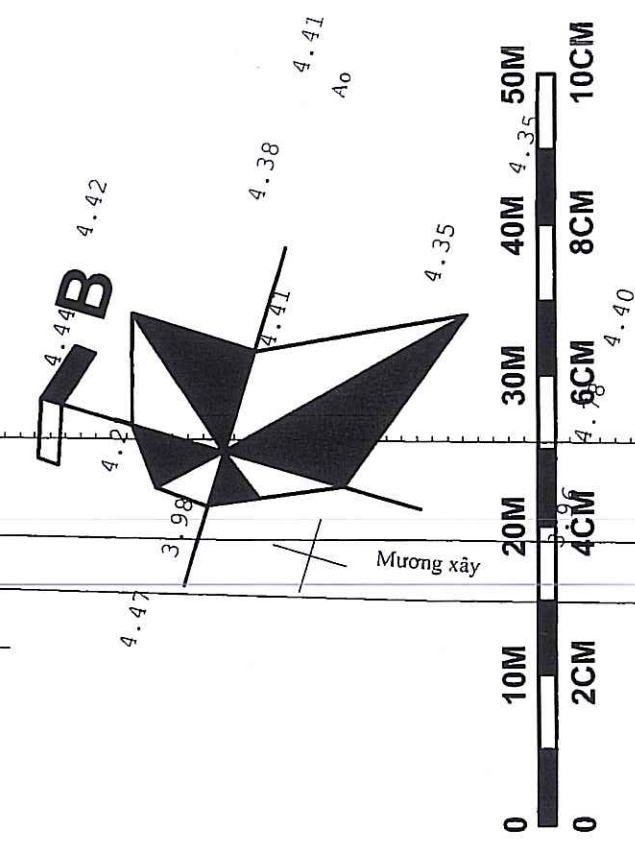
TÌM ĐƯỜNG QUY HOẠCH

CHỈ GIỚI ĐƯỜNG ĐỎ

$A = 171^{\circ}43'19.60''$  R = 2000  
 $D = 0.557$  P = 5.6391  
 $K = 428.9528$  T = 214.7549  
 $L1 = 140$  L2 = 140

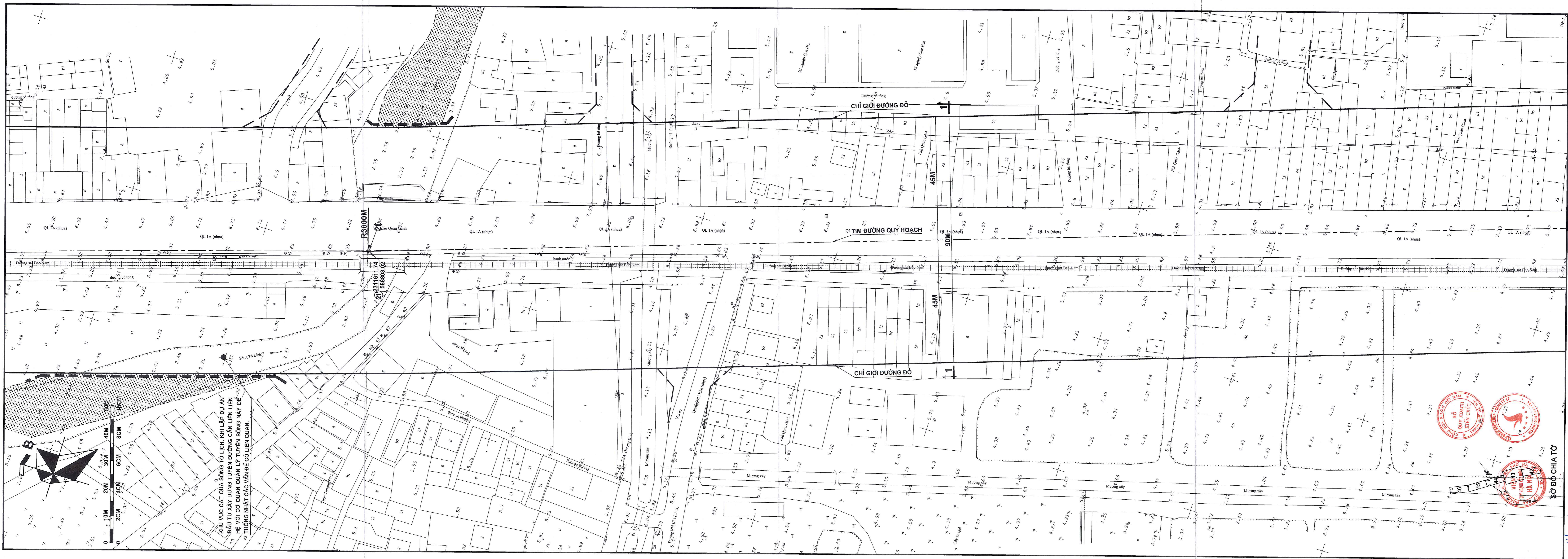
KHU VỰC NÚT GIAO THÔNG KHÁC MỨC DỰ KIẾN.  
 PHƯƠNG ÁN TỔ CHỨC GIAO THÔNG CỦA NÚT BÈ ĐƯỢC  
 XÁC ĐỊNH TRONG DỰ ÁN XÂY DỰNG RIÊNG, ĐƯỢC CẤP  
 CẤP CỐ THẨM QUYỀN PHÊ DUYỆT.

KHU VỰC DI TÍCH CHÙA LĂNG VĂN  
 GIÁP, KHI LẬP DỰ ÁN ĐẦU TƯ XÂY  
 DỰNG, TUYẾN ĐƯỜNG BÈ NGHỈ  
 ĐÓNG VÀ CÁC CÔNG TRÌNH KỸ THUẬT  
 QUẢN LÝ GIAO THÔNG BÊN TRONG  
 NHẤT CÁC VẤN ĐỀ CẦN QUAN

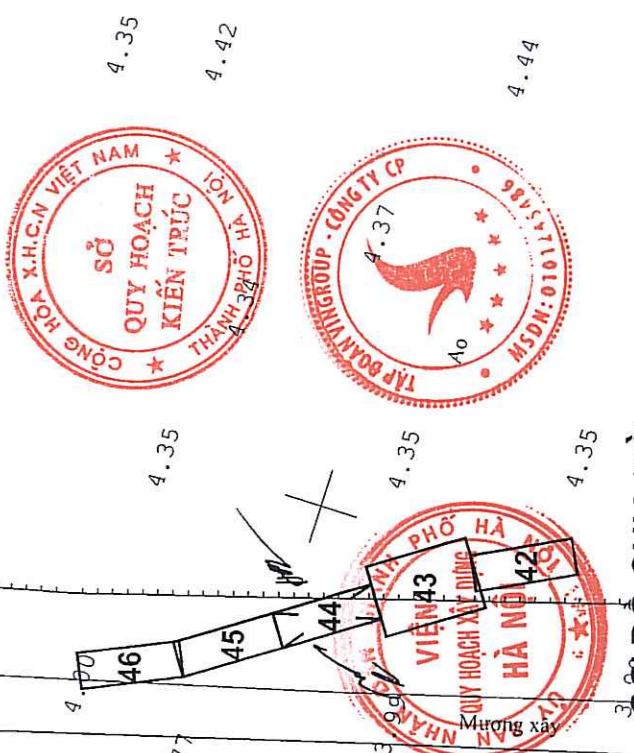


SƠ ĐỒ CHI TIẾT

5/12/2016 (b)

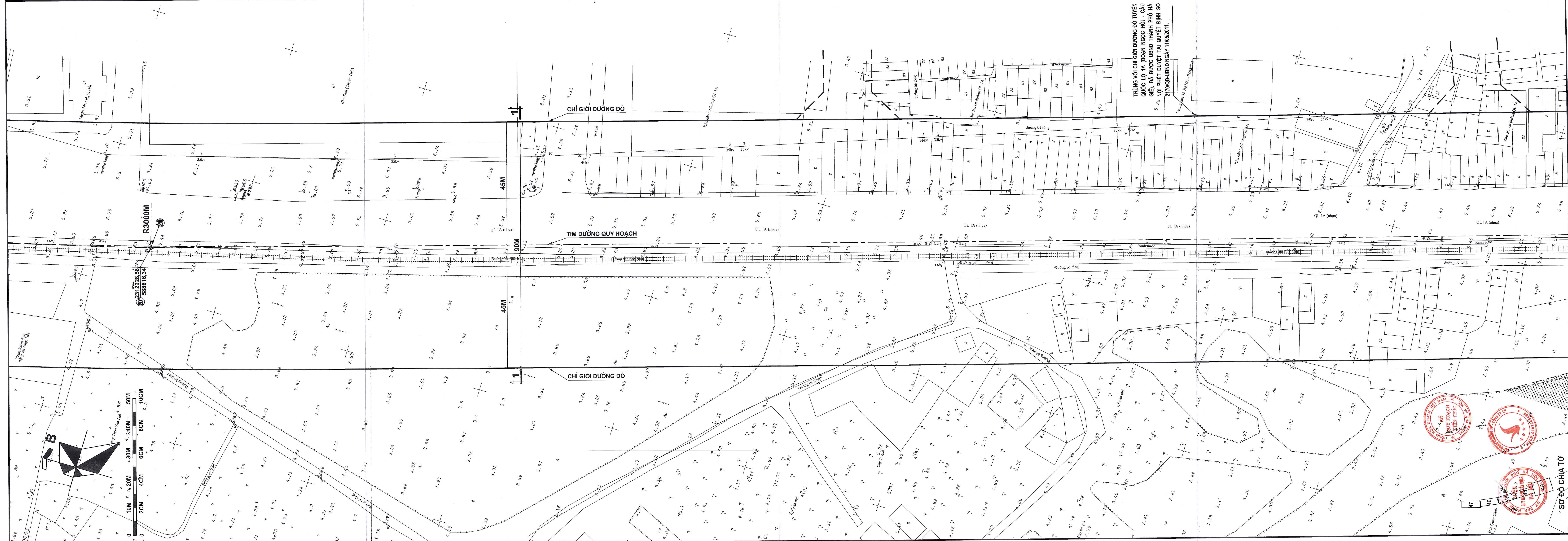


KHU VỰC CÁT QUẢ SÔNG TỎ LỊCH, KHÍ LẬP DỰ ÁN  
 ĐẦU TƯ XÂY DỰNG TUYẾN ĐƯỜNG CÁN LIÊN LIÊN  
 HỆ VỚI CƠ QUAN QUẢN LÝ TUYẾN SẮC NÀY ĐỂ  
 THÔNG NHẮT CÁC VẤN ĐỀ CÓ LIÊN QUAN.



SƠ ĐỒ CHI TIẾT

5/10/2016 (KH)

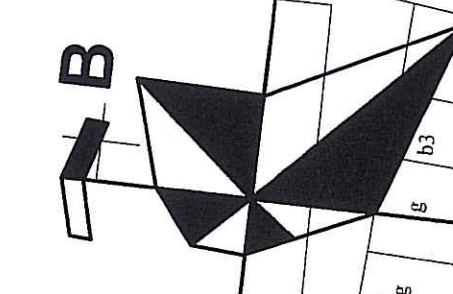
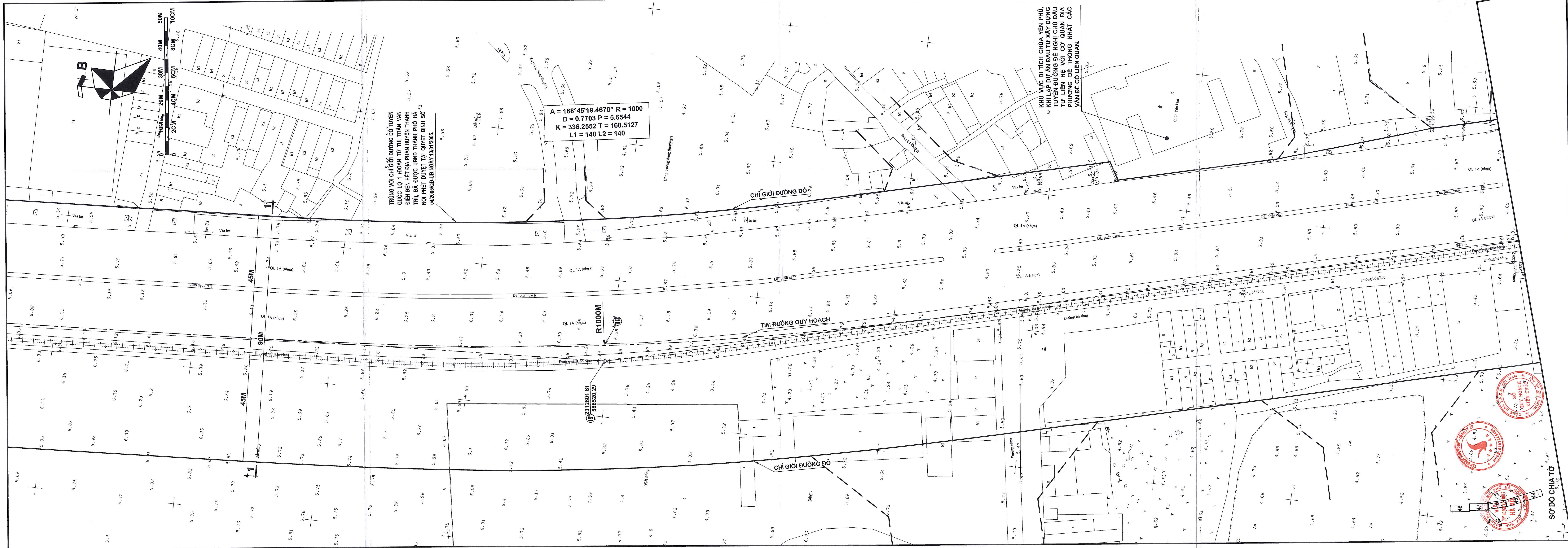


TRƯỜNG VỚI CHỈ GIỚI ĐƯỜNG ĐỒ TUYẾN QUỐC LỘ 1A (ĐOẠN NGỌC HÒI - CẦU GIÉ), ĐÃ ĐƯỢC UBND THÀNH PHỐ HÀ NỘI, PHÊ DUYỆT TẠI QUYẾT ĐỊNH SỐ 2170/QĐ-UBND NGÀY 11/05/2011.



SỐ ĐỒ CHỈ ĐẠO 1:1000

ADK Starline (xw)





0 20M 40M 60M 80M 100M  
0 20M 40M 60M 80M 100M

TRUNG YỚI GIỚI ĐƯỜNG BỜ TUYẾN  
QUỐC LỘ 1 (BOAN TỪ THỊ TRẦN VĂN  
ĐIÊN ĐẾN HIẾT ĐỊA PHẬN HUYỆN THANH  
TRỊ), ĐÃ ĐƯỢC UBND THÀNH PHỐ HÀ  
NỘI PHÊT DUYỆT TẠI QUYẾT ĐỊNH SỐ  
04/2005/QĐ-LUB NGÀY 13/01/2005.

A = 168°45'19.4670" R = 1000  
D = 0.7703 P = 5.6544  
K = 336.2552 T = 168.5127  
L1 = 140 L2 = 140

KHU VỰC DI TÍCH CHÙA YÊN PHÚ,  
KHU LẬP DỰ ÁN ĐẦU TƯ XÂY DỰNG  
TUYẾN ĐƯỜNG BÊ NGHỀ CHÙ ĐÀU  
TỰ LIÊN HỆ VỚI CƠ QUAN ĐỊA  
PHƯƠNG ĐỂ THÔNG NHẬT CÁC  
VẤN ĐỀ CÓ LIÊN QUAN.

10 2312801,61  
588520,29





SƠ ĐỒ CHỈ ĐẠO  
S.06

5/2016 (XN)

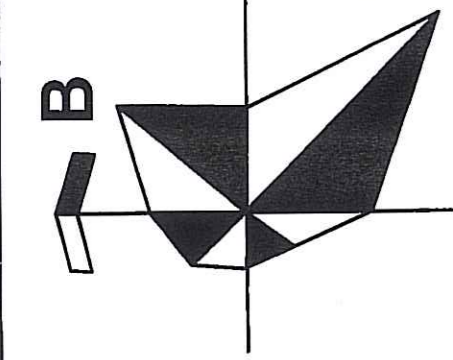


TRƯỜNG VỚI CHỈ GIỚI ĐƯỜNG ĐỘ TUYẾN QUỐC LỘ 1 (ĐOẠN TỪ THỊ TRẤN VĂN ĐIỂN ĐẾN HẾT ĐỊA PHẬN HUYỆN THÀNH TRỊ) ĐÃ ĐƯỢC UBND THÀNH PHỐ HÀ NỘI PHÊ DUYỆT TẠI QUYẾT ĐỊNH SỐ 04/2005/QĐ-UB NGÀY 13/01/2005.

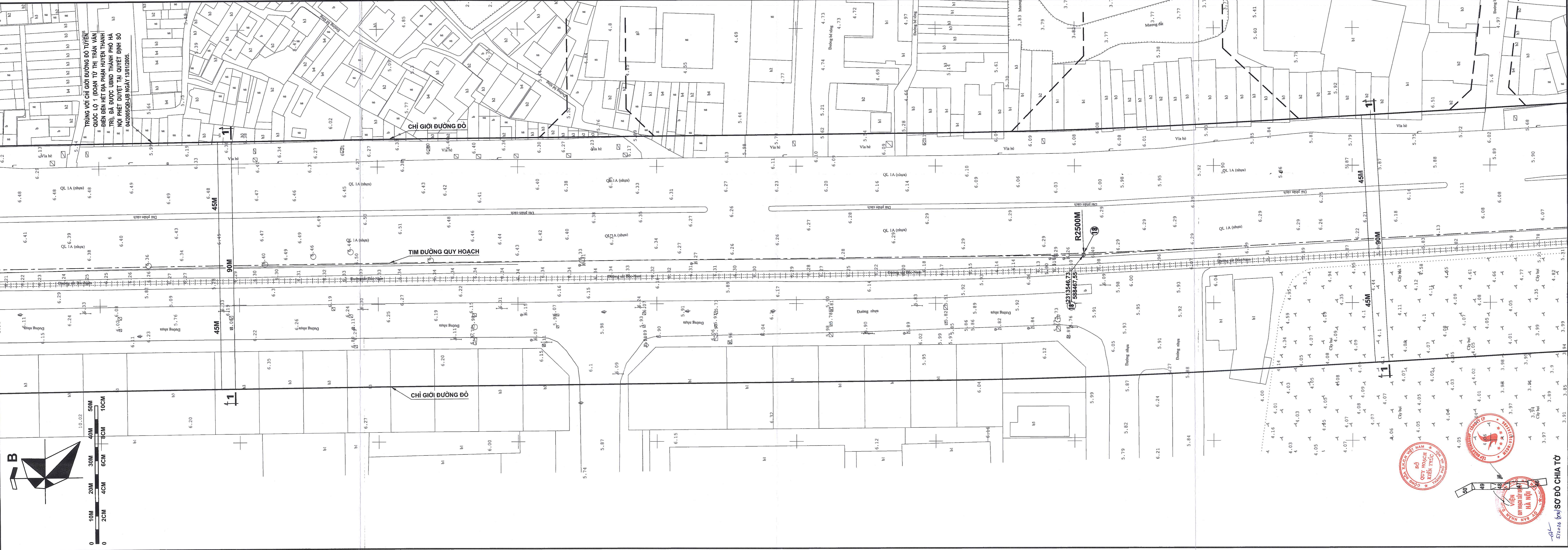


SƠ ĐỒ CHIÀ TỜ

5/2016 (X/T)



0 10M 20M 30M 40M 50M  
0 2CM 4CM 6CM 8CM 10CM



TRUNG VỚI CHỈ GIỚI ĐƯỜNG ĐO TUYẾN  
QUỐC LỘ 1 (ĐOẠN TỪ THỊ TRẤN VĂN  
ĐIÊN ĐẾN HẾT ĐỊA PHẬN HUYỆN THANH  
TRÍ), ĐÃ ĐƯỢC UBND THÀNH PHỐ HÀ  
NỘI PHÊ DUYỆT TẠI QUYẾT ĐỊNH SỐ  
04/2005/QĐ-UB NGÀY 13/01/2005.

CHỈ GIỚI ĐƯỜNG ĐO

TÌM ĐƯỜNG QUY HOẠCH

CHỈ GIỚI ĐƯỜNG ĐO

R2500M

QL 1A (nhựa)

QL 1A (nhựa)

QL 1A (nhựa)

QL 1A (nhựa)

QL 1A (nhựa)

QL 1A (nhựa)

QL 1A (nhựa)

QL 1A (nhựa)

QL 1A (nhựa)

QL 1A (nhựa)

QL 1A (nhựa)

QL 1A (nhựa)

QL 1A (nhựa)


QL 1A (nhựa)

QL 1A (nhựa)

QL 1A (nhựa)


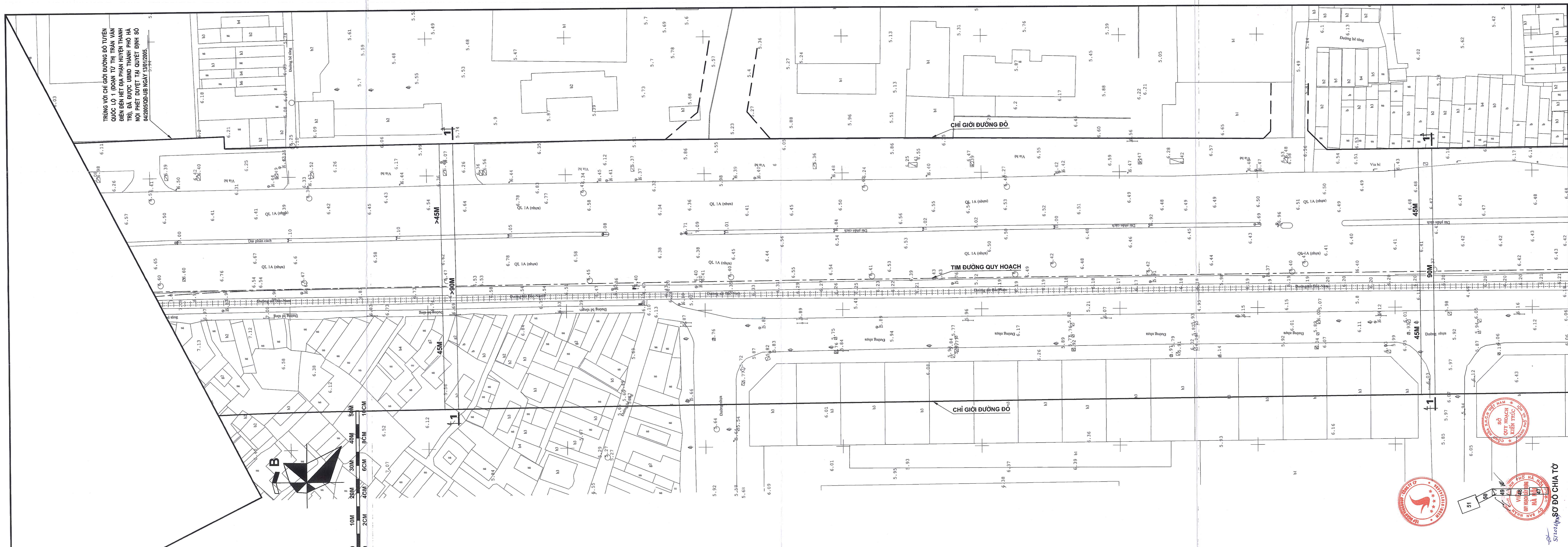
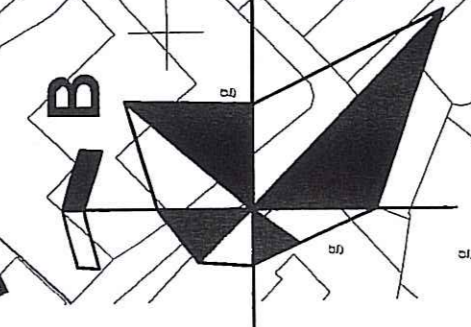
QL 1A (nhựa)

QL 1A (nhựa)

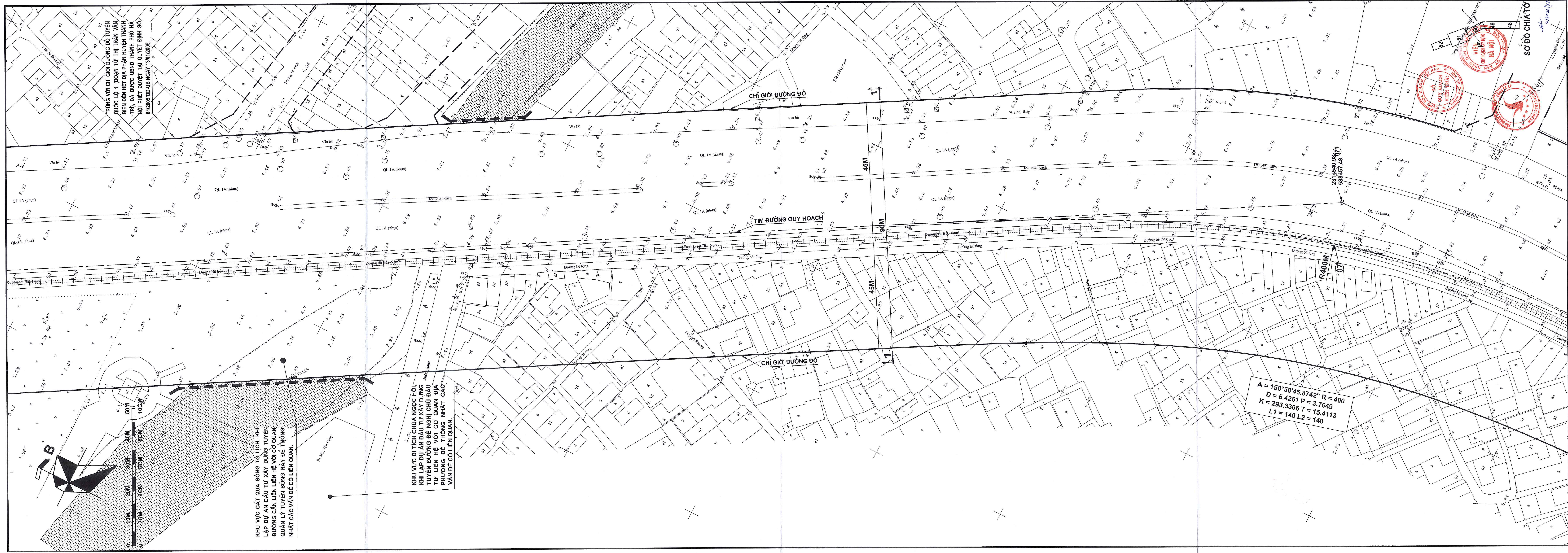


50  
572026 (Kv) SỞ ĐO CHỈ TỶ

TRÙNG VỚI CHỈ GIỚI ĐƯỜNG BỜ TUYẾN  
QUỐC LỘ 1 (ĐOẠN TỪ THỊ TRẤN VĂN  
ĐIÊN ĐẾN HẾT ĐỊA PHẠM HUYỀN THANH  
TRỊ), ĐÃ ĐƯỢC UBND THÀNH PHỐ HÀ  
NỘI PHÊ DUYỆT TẠI QUYẾT ĐỊNH SỐ  
04/2005/QĐ-UB NGÀY 13/01/2005.



S/102/6/05/SĐ ĐO CHIA TỶ



TRUNG VỚI CHỈ GIỚI ĐƯỜNG ĐỒ TUYẾN QUỐC LỘ 1 (ĐOẠN TỪ THỊ TRẤN VĂN ĐIỂN ĐẾN HẾT ĐỊA PHẬN HUYỆN THANH TRÌ), ĐÃ ĐƯỢC UBND THÀNH PHỐ HÀ NỘI PHÊ DUYỆT TẠI QUYẾT ĐỊNH SỐ 04/2005/QĐ-UB NGÀY 13/01/2005.

KHU VỰC CẮT QUA SÔNG TỒ LỊCH, KHI LẬP DỰ ÁN ĐẦU TƯ XÂY DỰNG TUYẾN ĐƯỜNG CẦN LIÊN LIÊN HỆ VỚI CƠ QUAN QUẢN LÝ TUYẾN SÔNG NÀY ĐỂ THÔNG NHẤT CÁC VẤN ĐỀ CÓ LIÊN QUAN.

KHU VỰC DI TÍCH CHÙA NGỌC HÒI, KHI LẬP DỰ ÁN ĐẦU TƯ XÂY DỰNG TUYẾN ĐƯỜNG ĐỀ NGHỊ CHỦ ĐẦU TƯ LIÊN HỆ VỚI CƠ QUAN ĐỊA PHƯƠNG ĐỂ THÔNG NHẤT CÁC VẤN ĐỀ CÓ LIÊN QUAN.

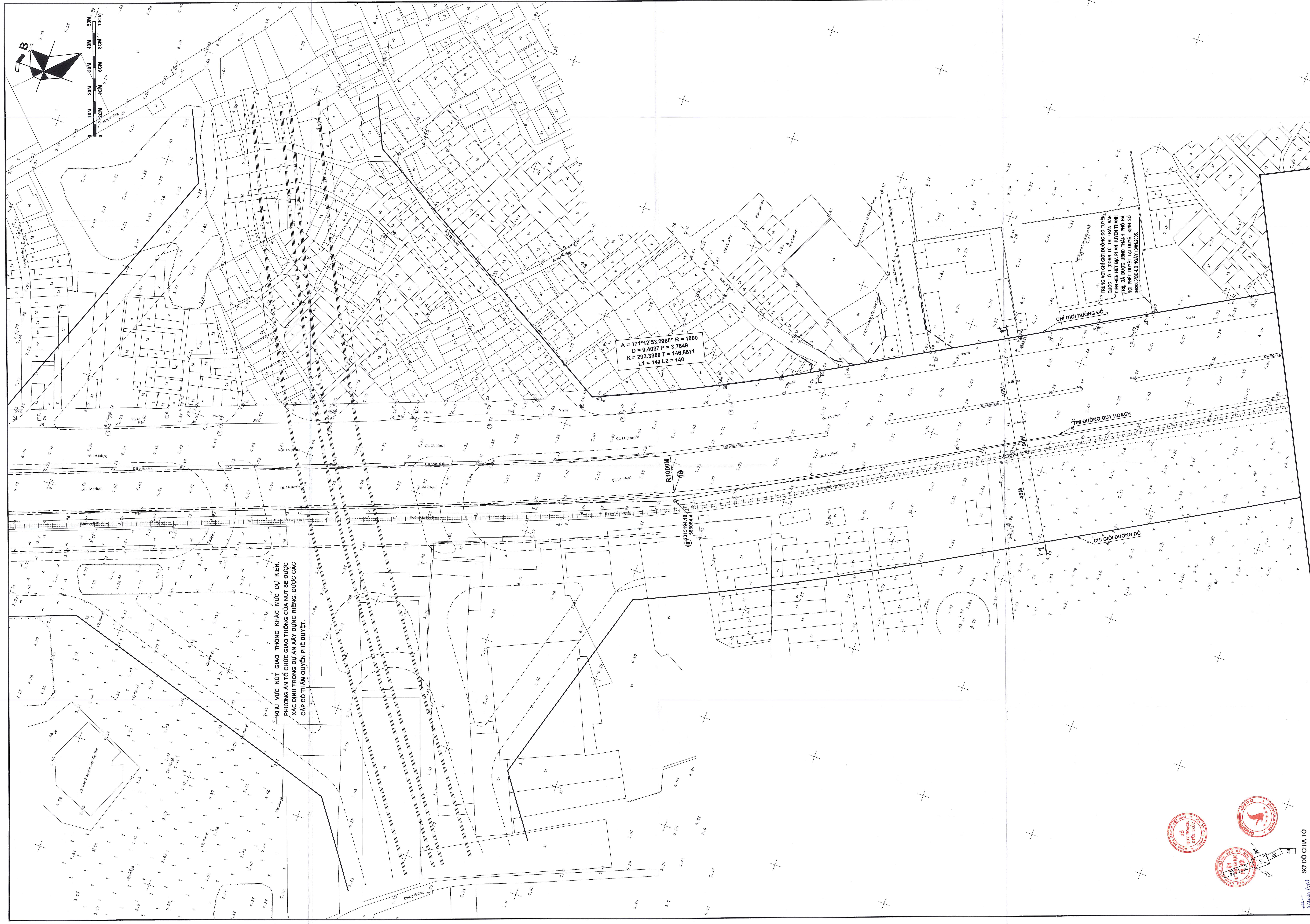
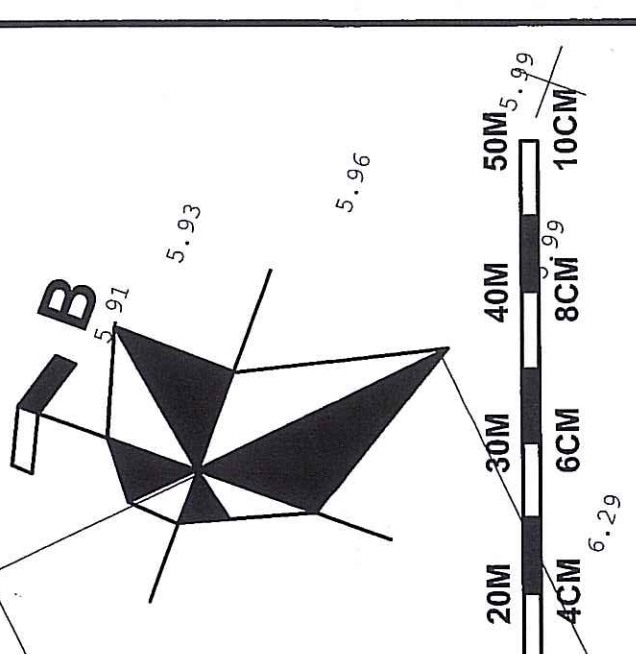
CHỈ GIỚI ĐƯỜNG ĐỒ

TİM ĐƯỜNG QUY HOẠCH

CHỈ GIỚI ĐƯỜNG ĐỒ

A = 150°50'45.8742" R = 400  
D = 5.4261 P = 3.7649  
K = 293.3306 T = 15.4113  
L1 = 140 L2 = 140

VIỆN KỸ THUẬT ĐƯỜNG LỘ  
QUỐC LỘ HÀ NỘI  
CÔNG TY TNHH KỸ THUẬT ĐƯỜNG LỘ  
QUỐC LỘ HÀ NỘI  
SỐ QUÂN QUẢN LÝ ĐƯỜNG LỘ  
HÀ NỘI  
SỐ ĐỒ CHIA TỶ  
S/2226 (N)




KHU VỰC NÚT GIAO THÔNG KHÁC MỨC DỰ KIẾN.  
PHƯƠNG ÁN TỔ CHỨC GIAO THÔNG CỦA NÚT SẼ ĐƯỢC  
YÁC ĐỊNH TRONG DỰ ÁN XÂY DỰNG RIÊNG, ĐƯỢC CÁC  
CẤP CÓ THẨM QUYỀN PHÊ DUYỆT.

$A = 171^{\circ}12'53.2960''$   $R = 1000$   
 $D = 0.4037$   $P = 3.7649$   
 $K = 293.3306$   $T = 146.8671$   
 $L1 = 140$   $L2 = 140$

TRƯỜNG VỚI CHỈ GIỚI ĐƯỜNG ĐỒ TUYÊN  
QUỐC LỘ 1 (ĐOẠN TỪ THỊ TRẤN VĂN  
ĐIÊN ĐẾN HẾT ĐΙΑ PHẬN THÀNH  
TRỊ) ĐÃ ĐƯỢC UBND THÀNH PHỐ HÀ  
NỘI PHÊ DUYỆT TẠI QUYẾT ĐỊNH SỐ  
40/2008/QĐ-UBND NGÀY 10/01/2008.





TRƯỜNG VỚI CHỈ GIỚI ĐƯỜNG ĐO TUYÊN  
 QUỐC LỘ 1 (ĐOÀN TỰ THÌ TRẦN VĂN  
 ĐIỀN ĐẾN HẾT ĐỊA PHẬN THÀNH  
 TRỊ) ĐÃ ĐƯỢC UBND THÀNH PHỐ HÀ  
 NỘI PHÊ DUYỆT TẠI QUYẾT ĐỊNH SỐ  
 04/2005/QĐ-UB NGÀY 13/01/2005.

CHỈ GIỚI ĐƯỜNG ĐO

TÌM ĐƯỜNG QUY HOẠCH

CHỈ GIỚI ĐƯỜNG ĐO




SƠ ĐỒ CHIA TỶ

5/2016 (X/N)



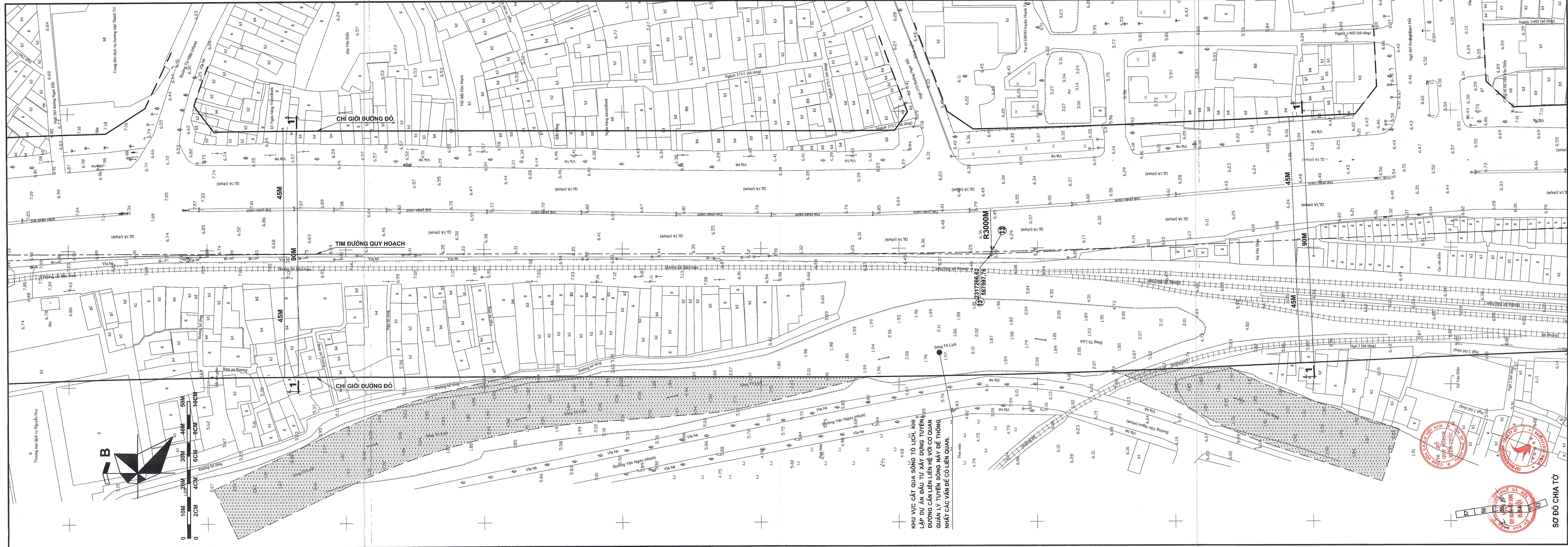
TRÙNG VỚI CHỈ GIỚI ĐƯỜNG ĐỘ TUYÊN  
QUỐC LỘ 1 (ĐOÀN TỰ THÌ TRẦN VĂN  
ĐIÊN ĐẾN HẾT ĐỊA PHẬN THÀNH  
PHỐ HÀ NỘI) ĐÃ ĐƯỢC UBND THÀNH PHỐ HÀ  
NỘI PHÊ DUYỆT TẠI QUYẾT ĐỊNH SỐ  
04/2005/QĐ-LB NGÀY 13/01/2005.



SƠ ĐỒ CHIẠ TỶ

5/2026 (tr)



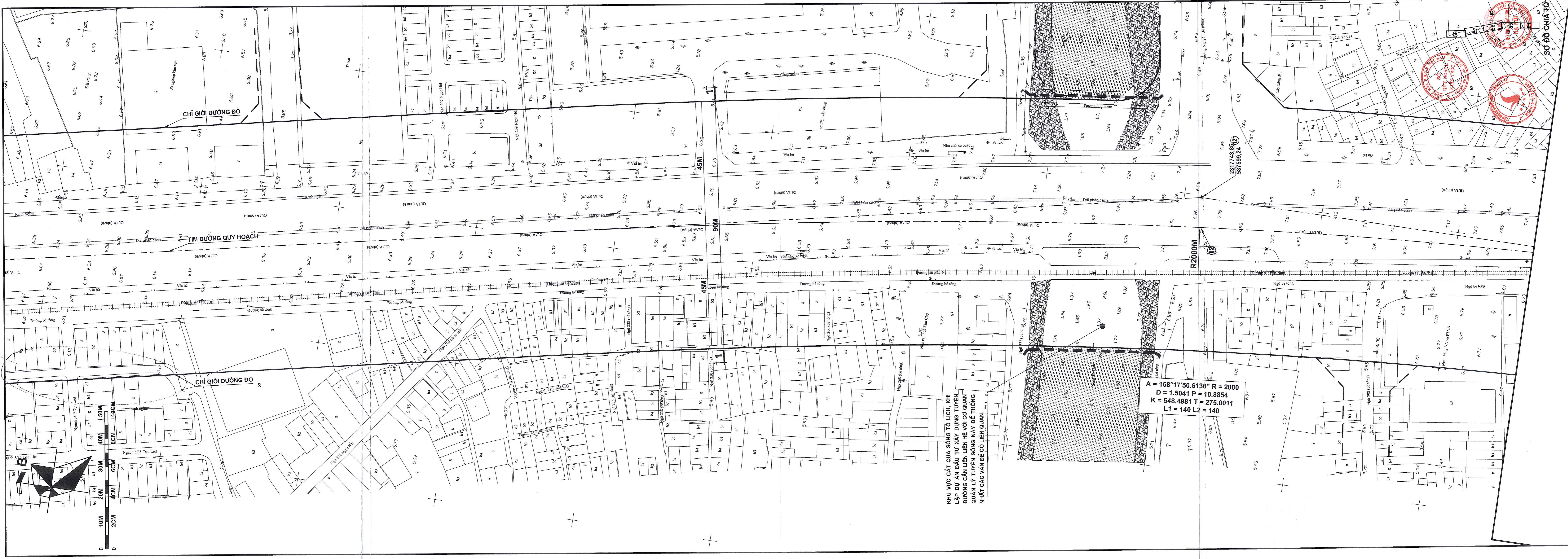


KHU VỰC CẮT QUA SÔNG TỒ LỊCH, KHI LẬP DỰ ÁN ĐẦU TƯ XÂY DỰNG TUYẾN ĐƯỜNG CÁN LIÊN LIÊN HỆ VỚI CƠ QUAN QUẢN LÝ TUYẾN SÔNG NÀY ĐỂ THÔNG NHẤT CÁC VẤN ĐỀ CÓ LIÊN QUAN.



SƠ ĐỒ CHIA TỶ

Scale: 1:500



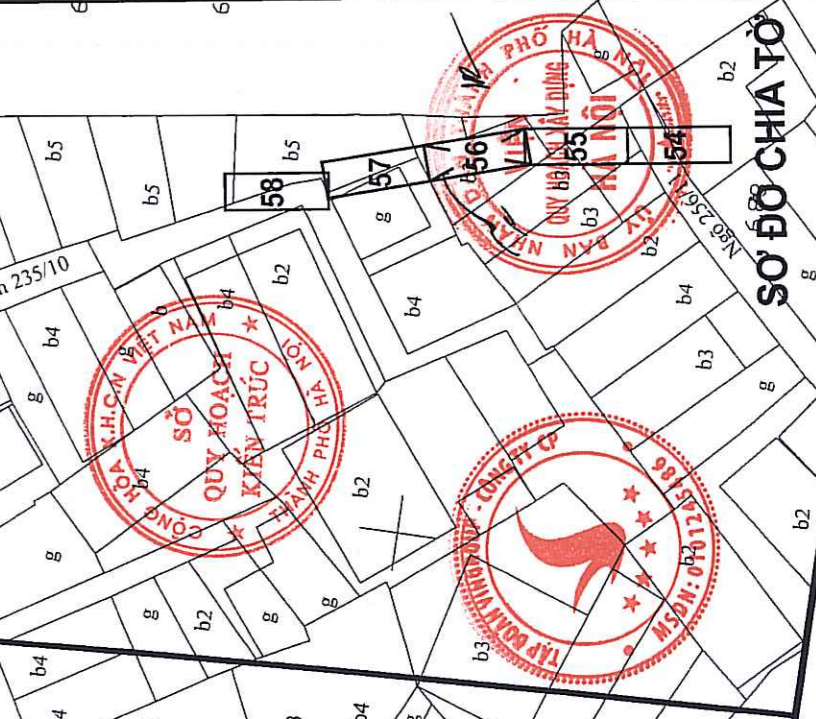
CHỈ GIỚI ĐƯỜNG ĐỎ

TÌM ĐƯỜNG QUY HOẠCH

CHỈ GIỚI ĐƯỜNG ĐỎ

KHU VỰC CÁT QUẢ SÔNG TỎ LỊCH, KHÍ  
 LẬP DỰ ÁN ĐẦU TƯ XÂY DỰNG TUYẾN  
 ĐƯỜNG CÁN LIÊN LIÊN HỆ VỚI CƠ QUAN  
 QUẢN LÝ TUYẾN SÔNG NÀY ĐỂ THỐNG  
 NHẤT CÁC VẤN ĐỀ CỎ LIÊN QUAN

A = 168°17'50.6136" R = 2000  
 D = 1.5041 P = 10.8854  
 K = 548.4981 T = 275.0011  
 L1 = 140 L2 = 140



5/2016 (KH)




Chợ tự do phân phối tự nhiên sáng SĐT Việt Nam

CHỈ GIỚI ĐƯỜNG ĐỘ

TÌM ĐƯỜNG QUY HOẠCH

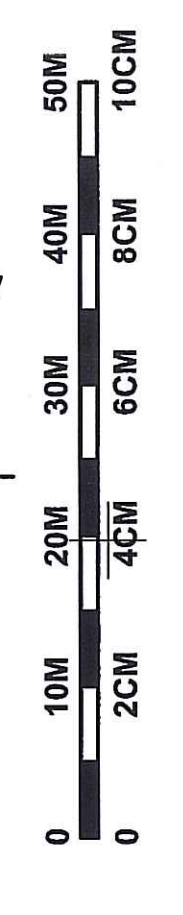
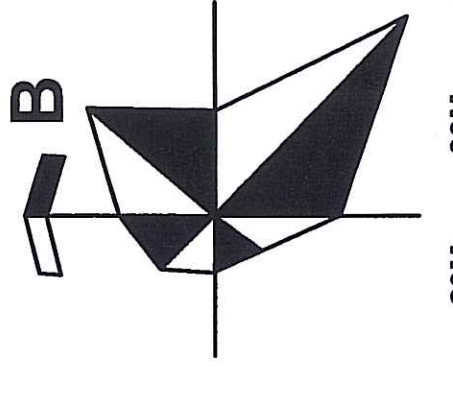
CHỈ GIỚI ĐƯỜNG ĐỘ



SƠ ĐỒ CHIA TỶ

5/2016 (AN)

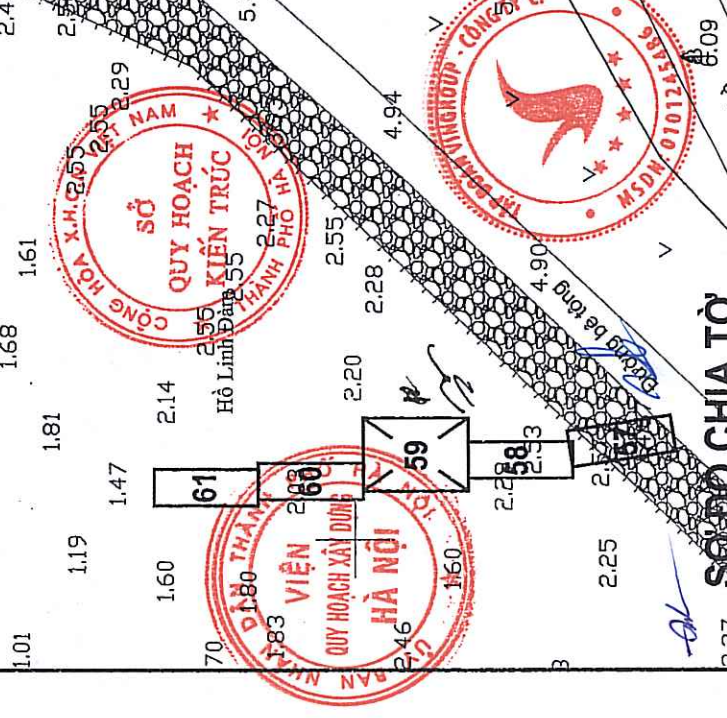


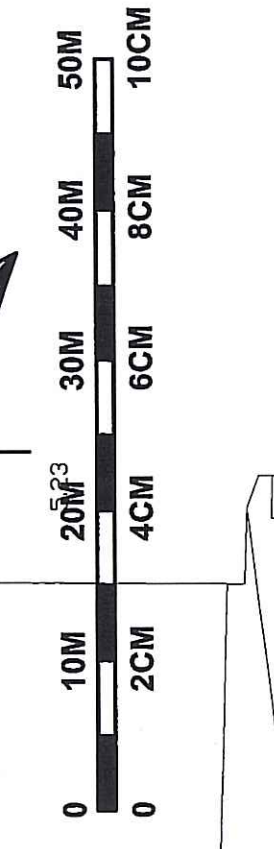
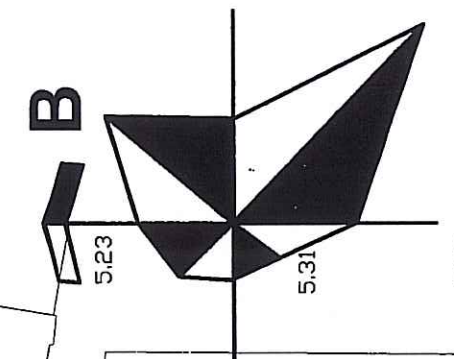


ĐÌNH PHÁP VÂN, KHÍ LẬP DỰ ÁN ĐẦU TƯ XÂY DỰNG TUYẾN ĐƯỜNG ĐÈ NGHỊ CHỦ ĐẦU TƯ LIÊN HỆ VỚI CƠ QUAN ĐỊA PHƯƠNG BÈ THỐNG NHẤT CÁC VẤN ĐỀ LIÊN QUAN.

CHÙA PHÁP VÂN, KHÍ LẬP DỰ ÁN ĐẦU TƯ XÂY DỰNG TUYẾN ĐƯỜNG ĐÈ NGHỊ CHỦ ĐẦU TƯ LIÊN HỆ VỚI CƠ QUAN ĐỊA PHƯƠNG BÈ THỐNG NHẤT CÁC VẤN ĐỀ LIÊN QUAN.

KHU VỰC GIAO THÔNG KHÁC MỨC DỰ KIẾN, PHƯƠNG AN TỒ CHỨC GIAO THÔNG CỦA NÚT SE ĐƯỢC 1.17 XÁC ĐỊNH TRONG DỰ ÁN XÂY DỰNG RIÊNG, ĐƯỢC CÁC CẤP CÓ THẨM QUYỀN PHÊ DUYỆT.







$A = 166^{\circ}25'40.6578''$   $R = 1500$   
 $D = 1.7902$   $P = 11.1308$   
 $K = 495.3152$   $T = 248.5527$   
 $L1 = 140$   $L2 = 140$

CHI GIỚI ĐƯỜNG ĐO

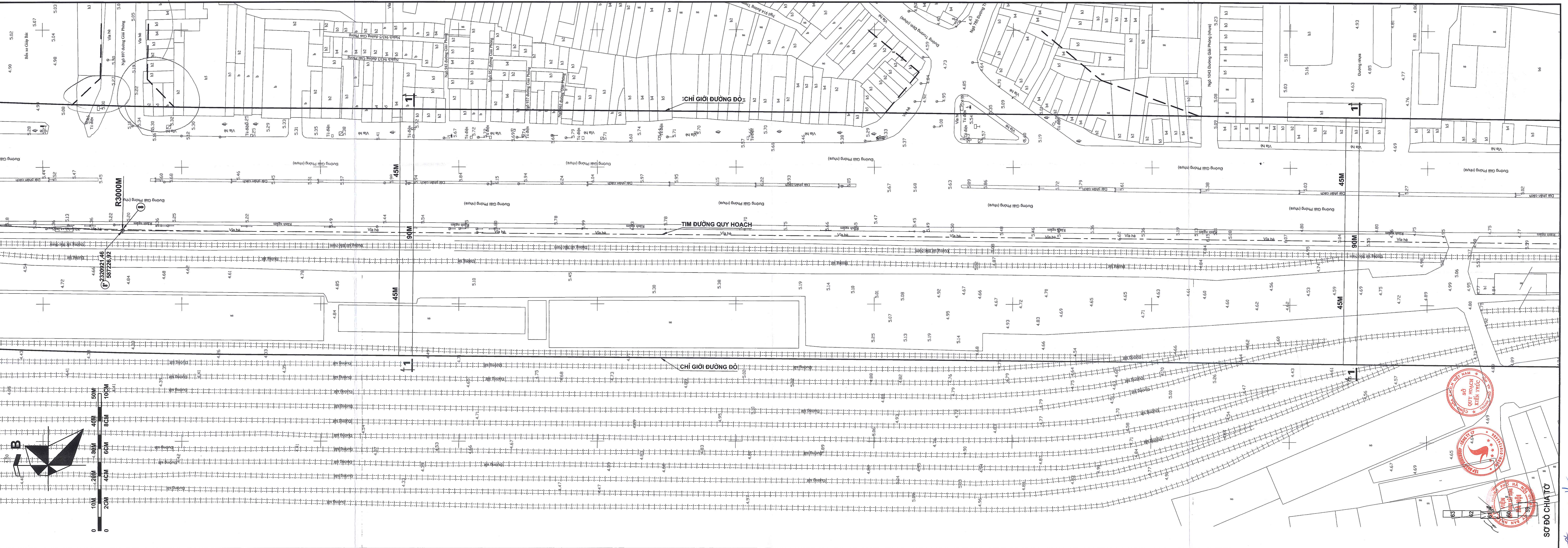
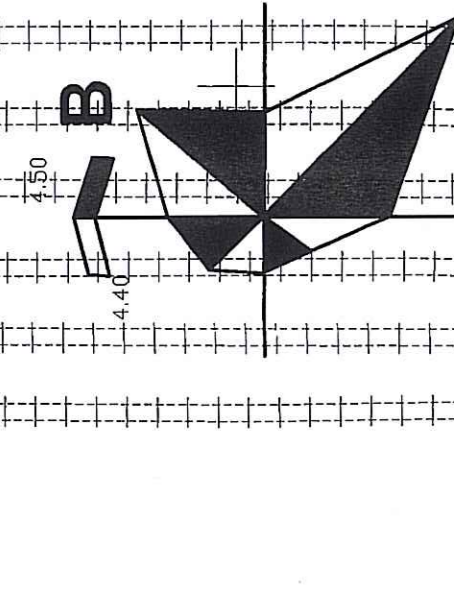
TÌM ĐƯỜNG QUY HOẠCH

CHI GIỚI ĐƯỜNG ĐO



SƠ ĐỒ CHỈ DẪN

5/2025 (S/N)



R3000M  
Đường Giải Phóng (nhựa)  
Đường Nguyễn Chí Thanh  
Đường Trường Chinh (nhựa)

CHỈ GIỚI ĐƯỜNG ĐO

TIM ĐƯỜNG QUY HOẠCH

CHỈ GIỚI ĐƯỜNG ĐO

VIỆN KỸ THUẬT VÀ THIẾT KẾ ĐÔ THỊ VÀ KỸ SƯ

TRUNG ƯƠNG - CÔNG TY CP

CHUYÊN KỸ THUẬT VIỆT NAM

SỞ QUỸ HOẠCH VÀ KIẾN TRÚC

THÀNH PHỐ HÀ NỘI

ĐƯỜNG GIẢI PHÓNG

QUẬN HOÀN KIẾM

THÀNH PHỐ HÀ NỘI

VIỆN KỸ THUẬT VÀ THIẾT KẾ ĐÔ THỊ VÀ KỸ SƯ

TRUNG ƯƠNG - CÔNG TY CP

CHUYÊN KỸ THUẬT VIỆT NAM

SỞ QUỸ HOẠCH VÀ KIẾN TRÚC

THÀNH PHỐ HÀ NỘI

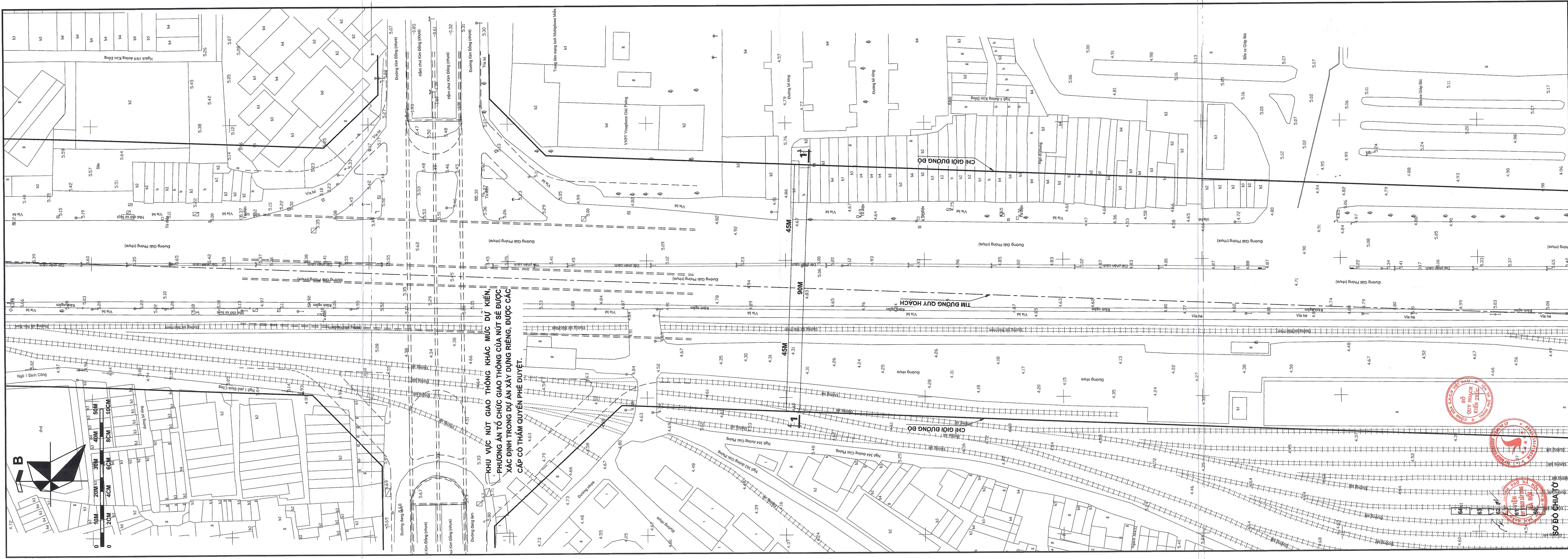
ĐƯỜNG GIẢI PHÓNG

QUẬN HOÀN KIẾM

THÀNH PHỐ HÀ NỘI

SƠ ĐỒ CHI TIẾT

ST:1026 (CvN)


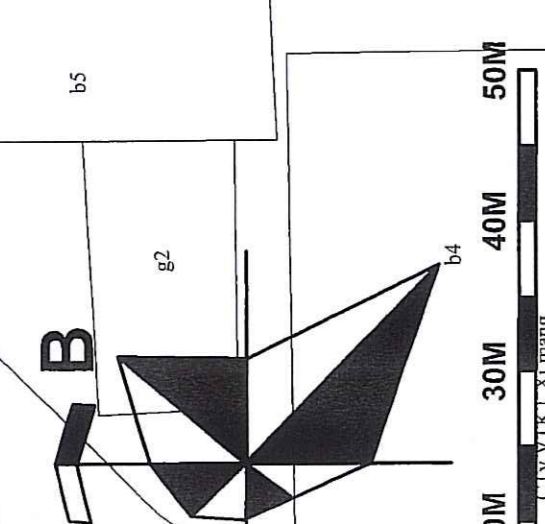
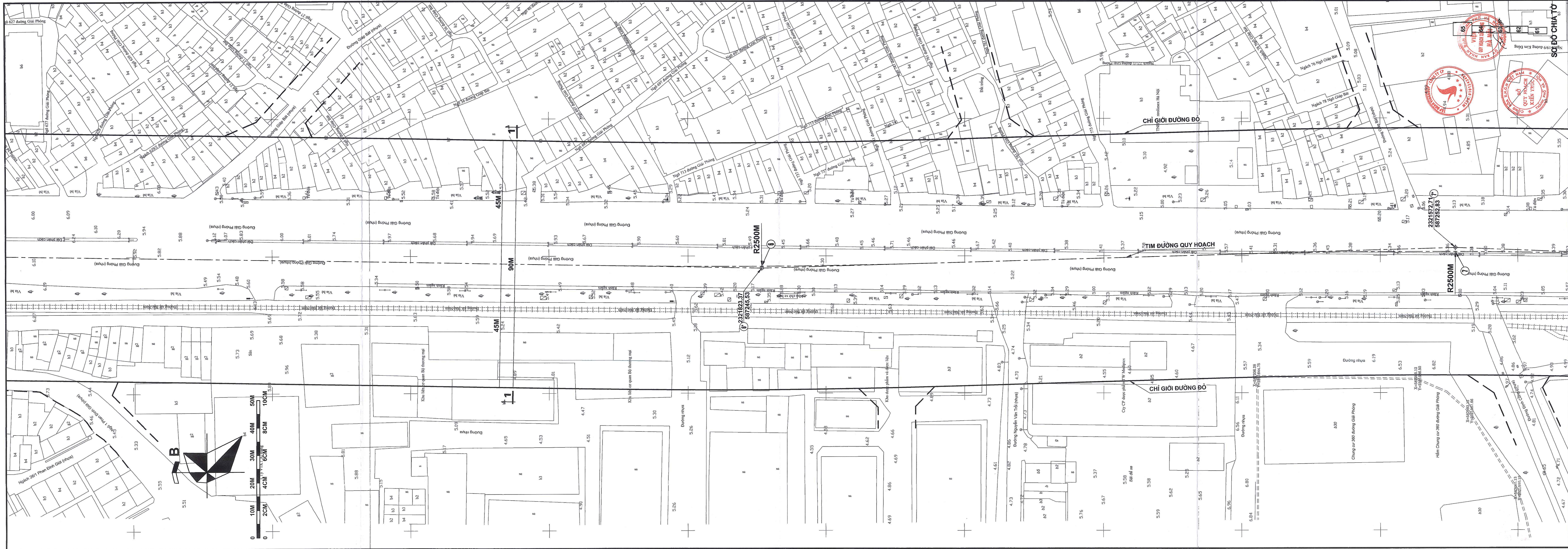


**KHU VỰC NÚT GIAO THÔNG KHÁC MỨC DỰ KIẾN**  
**PHƯƠNG ÁN TỔ CHỨC GIAO THÔNG CỦA NÚT SẼ ĐƯỢC**  
**XÁC ĐỊNH TRONG DỰ ÁN XÂY DỰNG RIÊNG, ĐƯỢC CÁC**  
**CẤP CÓ THẨM QUYỀN PHÊ DUYỆT.**



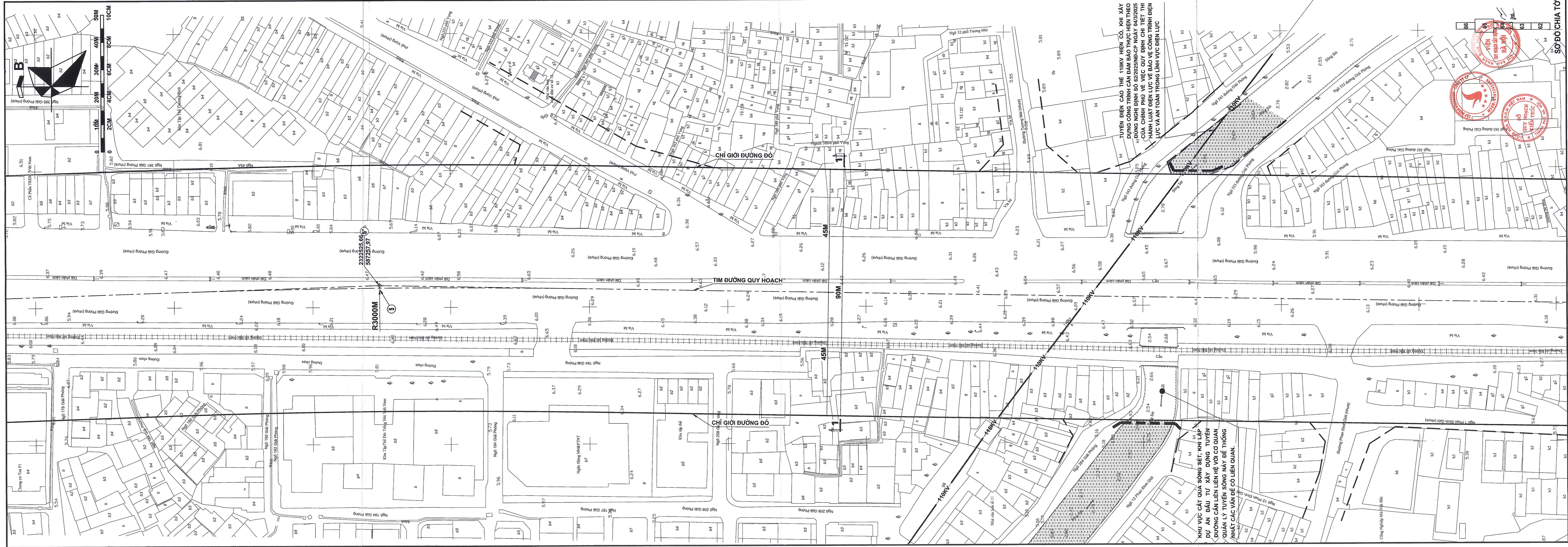
**SƠ ĐỒ CHIẠ ĐO**

5/2026 (KH)




SỐ ĐỒ CHIA TỶ  
1:500

Sheet 6 (X)



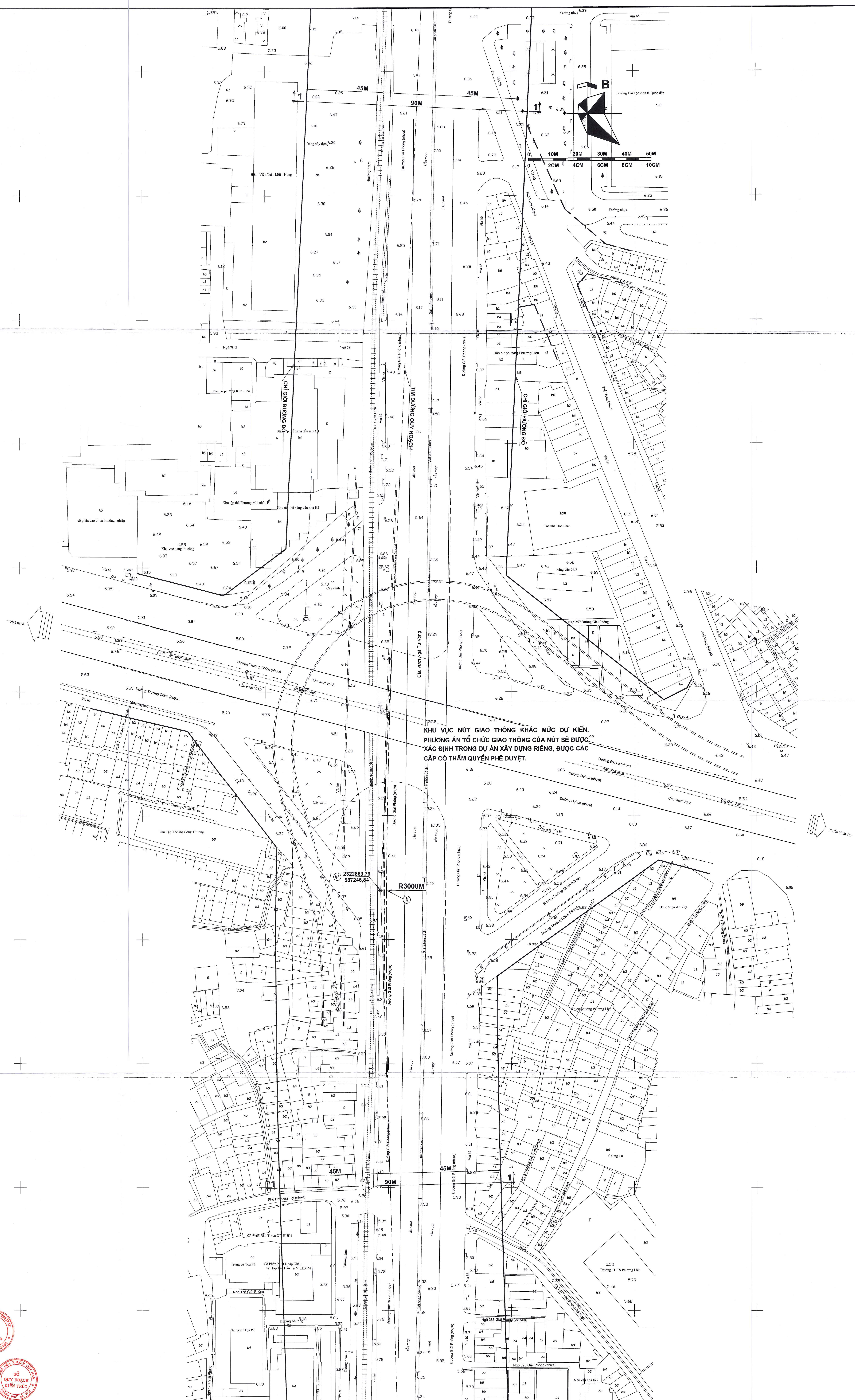
**TUYÊN ĐIỆN CAO THẾ 110KV HIỆN CÓ, KHI XÂY DỰNG CÔNG TRÌNH CÁN ĐÁM BẢO THỰC HIỆN THEO LƯU TRÌNH SỐ 62/2025/NĐ-CP NGÀY 04/3/2025 CỦA CHÍNH PHỦ VỀ VIỆC QUY ĐỊNH CHI TIẾT THỰC HÀNH LUẬT ĐIỆN LỰC VÀ BẢO VỆ CÔNG TRÌNH ĐIỆN LỰC VÀ AN TOÀN TRONG LĨNH VỰC ĐIỆN LỰC**

**KHU VỰC CÁT QUẢ SÔNG SÉT, KHI LẬP DỰ ÁN ĐẦU TƯ XÂY DỰNG TUYẾN ĐƯỜNG CÁN LIÊN HỆ VỚI CƠ QUAN QUẢN LÝ TUYẾN SÔNG NÀY ĐỂ THÔNG NHẤT CÁC VẤN ĐỀ CÓ LIÊN QUAN.**



**SỐ ĐỒ CHÌA TÒ**

51266500



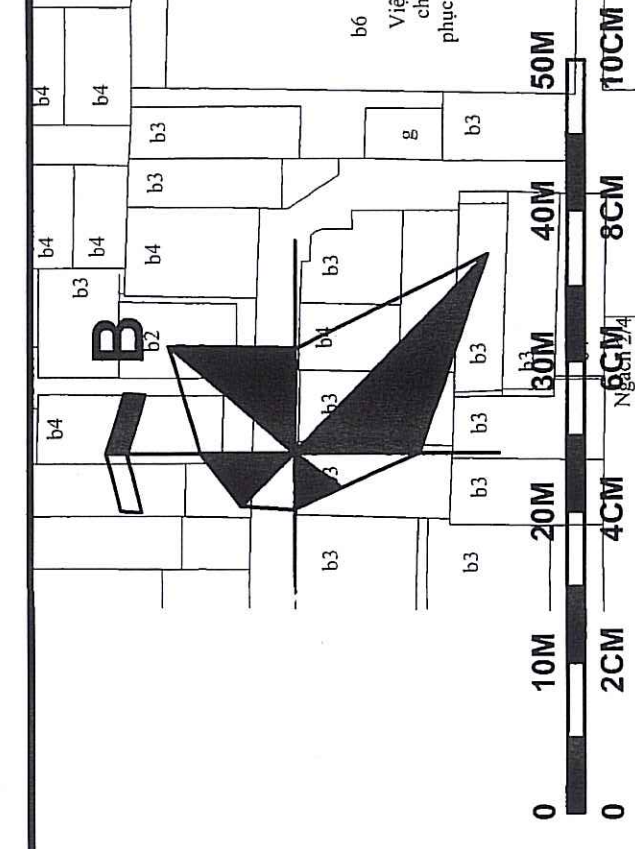
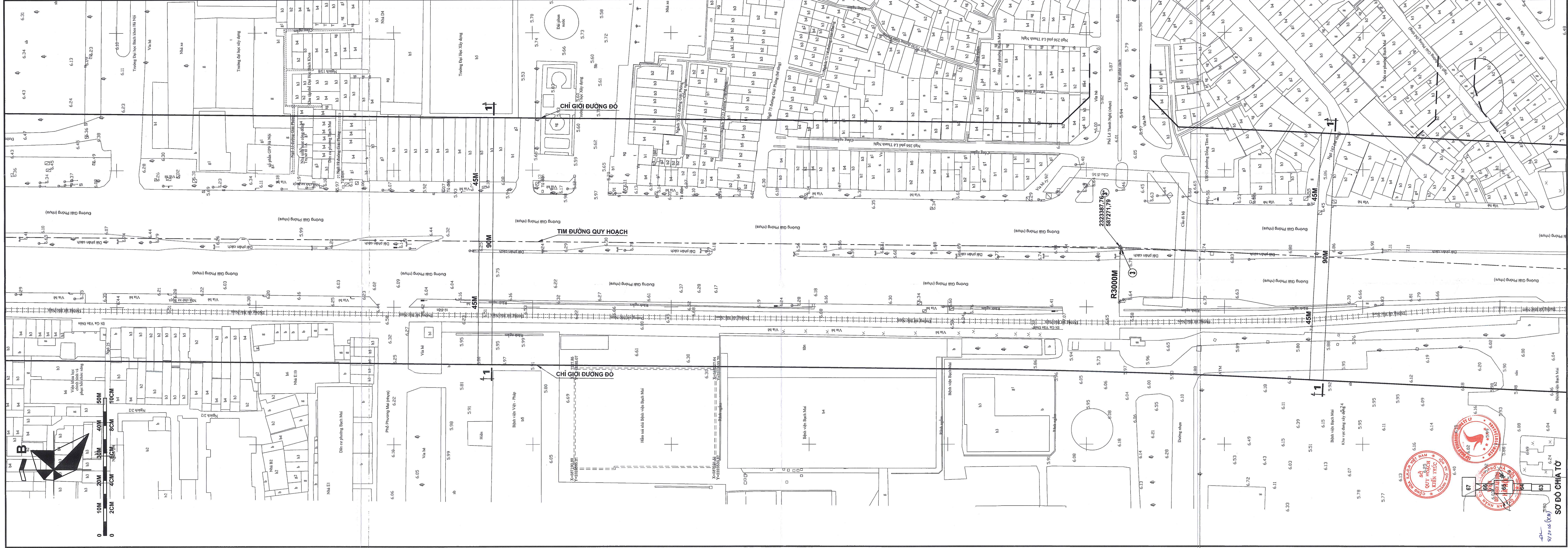
KHU VỰC NÚT GIAO THÔNG KHÁC MỨC DỰ KIẾN,  
 PHƯƠNG ÁN TỔ CHỨC GIAO THÔNG CỦA NÚT SẼ ĐƯỢC  
 XÁC ĐỊNH TRONG DỰ ÁN XÂY DỰNG RIÊNG, ĐƯỢC CÁC  
 CẤP CÓ THẨM QUYỀN PHÊ DUYỆT.

VIỆN KỸ THUẬT VÀ THIẾT KẾ ĐÔ THỊ VÀ QUẢN LÝ ĐÔ THỊ

ĐIỀU HÀNH CÔNG TY TNHH KỸ THUẬT VÀ THIẾT KẾ ĐÔ THỊ VÀ QUẢN LÝ ĐÔ THỊ

QUY HOẠCH KIẾN TRÚC

SƠ ĐỒ CHIA TỶ



CHỈ GIỚI ĐƯỜNG ĐO

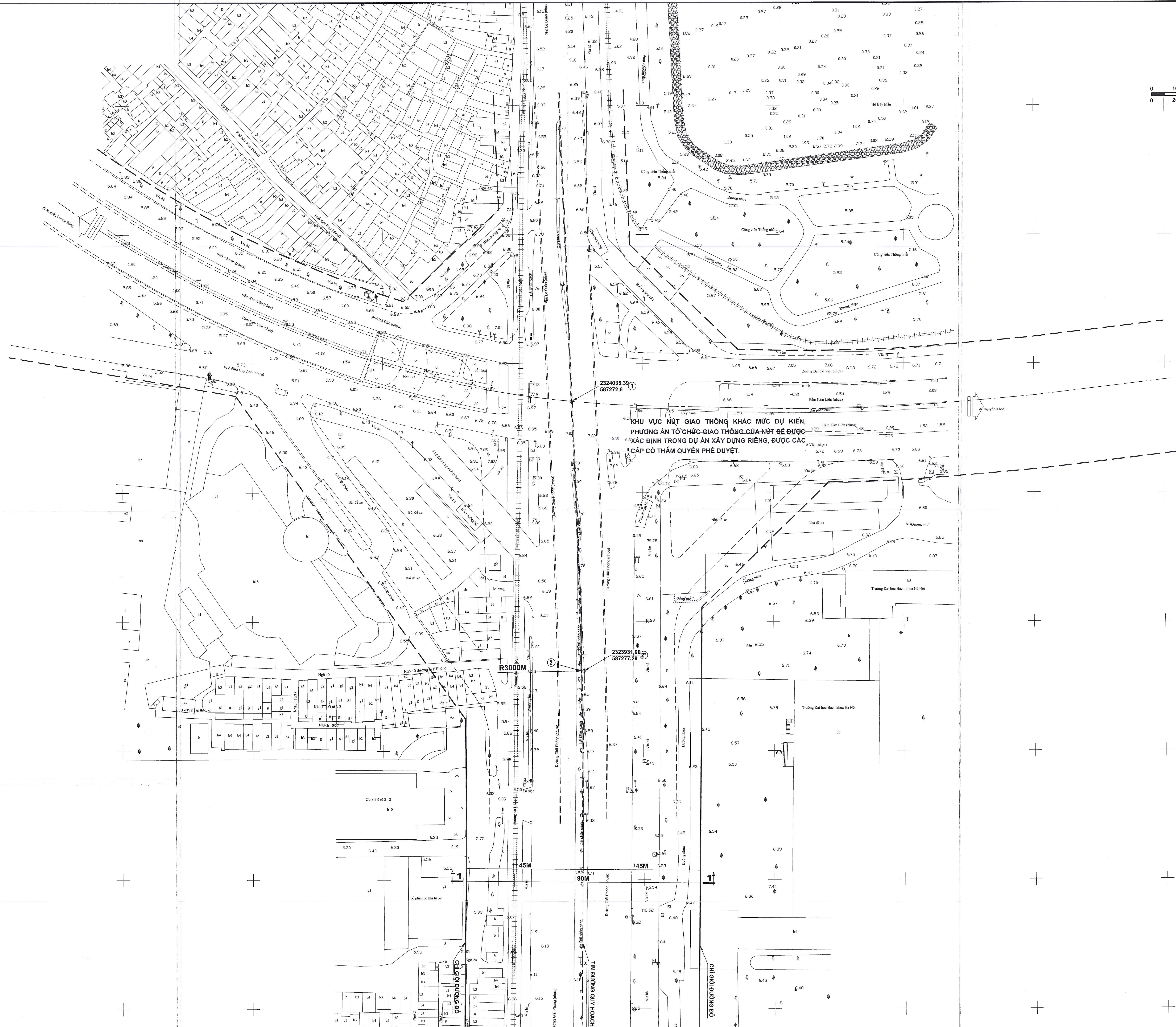
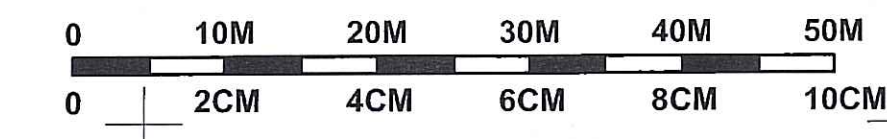
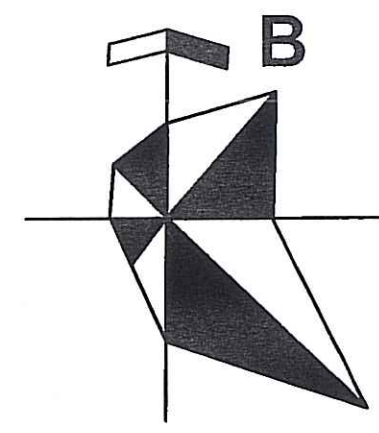
TÌM ĐƯỜNG QUY HOẠCH

CHỈ GIỚI ĐƯỜNG ĐO



SƠ ĐỒ CHIẠ TỶ


5/2016 (XV)



2324035.38  
587272.8

KHU VỰC NÚT GIAO THÔNG KHÁC MỨC DỰ KIẾN,  
PHƯƠNG ÁN TỔ CHỨC GIAO THÔNG CHỈ NÚT SẼ ĐƯỢC  
XÁC ĐỊNH TRONG DỰ ÁN XÂY DỰNG RIÊNG, ĐƯỢC CÁC  
TẬP CỘ THAM QUYỀN PHÊ DUYỆT.

2323931.00  
587277.28



SƠ ĐỒ CHIA TỜ